

# ΕΦΗΜΕΡΙΣ ΤΗΣ ΚΥΒΕΡΝΗΣΕΩΣ

## ΤΗΣ ΕΛΛΗΝΙΚΗΣ ΔΗΜΟΚΡΑΤΙΑΣ

ΑΘΗΝΑ  
27 ΜΑΪΟΥ 1986

ΤΕΥΧΟΣ ΤΕΤΑΡΤΟ

ΑΡΙΘΜΟΣ ΦΥΛΛΟΥ  
466

### ΠΕΡΙΕΧΟΜΕΝΑ ΠΟΛΕΟΔΟΜΙΑ ΔΙΑΤΑΓΜΑΤΑ

Εγκριση της πολεοδομικής μελέτης της περιοχής «Μεσονύχι» του Δήμου Αχαρνών (Αττικής). . . . . 1

### ΑΠΟΦΑΣΕΙΣ

Χαρακτηρισμός ιδιωτικής παρόδου ως νόμιμος υφισταμένης, πριν από το έτος 1923. . . . . 2

### ΠΟΛΕΟΔΟΜΙΑ ΑΠΟΦΑΣΕΙΣ

Εγκριση της πολεοδομικής μελέτης της περιοχής «Μεσονύχι» του Δήμου Αχαρνών (Αττικής). (1)

### Ο ΠΡΟΕΔΡΟΣ

### ΤΗΣ ΕΛΛΗΝΙΚΗΣ ΔΗΜΟΚΡΑΤΙΑΣ

Έχοντας υπόψη:

1. Τις διατάξεις του ν. 1337/83 (ΦΕΚ 33/Α), όπως τροποποιήθηκε με το ν. 1512/1985 (ΦΕΚ 4/Α) και ειδικότερα τα άρθρα 6 (παρ. 1, 4, 5 και 6), 7 (παρ. 1, 2 και 4) και 43 (παρ. 3 και 10) αυτού.

2. Τις διατάξεις του ν. δ/τος της 17.7.1923, όπως μεταγενέστερα τροποποιήθηκαν και συμπληρώθηκαν και ειδικότερα το άρθρο 3.

3. Τις διατάξεις του ν. 1577/1985 (ΦΕΚ 210/Α) και ειδικότερα τα άρθρα 6 (παρ. 1), 7, 8 (παρ. 1) και 9 αυτού.

4. Τις διατάξεις του ν. 880/1979 (ΦΕΚ 58/Α) και ειδικότερα το άρθρο 2 (παρ. 1 και 7).

5. Τις διατάξεις του ν. 1032/1980 (ΦΕΚ 57/Α) και ειδικότερα τα άρθρα του 2, 3 και 7.

6. Τις διατάξεις του ν. 1558/1985 (ΦΕΚ 137/Α) και ειδικότερα το άρθρο 23 (παρ.1).

7. Την υπ' αριθ. 19658/841/14.4.1983 απόφαση του Υπουργού Χωροταξίας, Οικισμού και Περιβάλλοντος (ΦΕΚ 154/Δ/83 όπως διορθώθηκε με το ΦΕΚ 457/Δ/84).

8. Την υπ' αριθ. 35515/1294/10.5.85 απόφαση του Υπουργού Χωροταξίας, Οικισμού και Περιβάλλοντος «Εγκριση πολεοδομικής προμελέτης της πολεοδομικής ενότητας Αγίου Πέτρου δήμου Αχαρνών (Αττικής)».

9. Την υπ' αριθ. 28947/1017/18.4.1985 απόφαση του Υπουργού Χωροταξίας, Οικισμού και Περιβάλλοντος «Χαρακτηρισμός ως πυκνοδομημένης πολεοδομικής ενότητας Αγίου Πέτρου του δήμου Αχαρνών (Αττικής)».

10. Τις υπ' αριθ. 1/1984, 27/1984, 72/1984, 223/1985, 329/1985 και 53/1986 γνωμοδοτήσεις του δημοτικού συμβουλίου Αχαρνών (Αττικής).

11. Την υπ' αριθ. 2/1985 (συν. 23/5.12.85) γνωμοδότηση του Συμβουλίου Χωροταξίας, Οικισμού και Περιβάλλοντος του νομού Αττικής.

12. Την υπ' αριθ. 206/1986 γνωμοδότηση του Συμβουλίου της Επικρατείας, με πρόταση του Υπουργού Περιβάλλοντος, Χωροταξίας και Δημοσίων Έργων, αποφασίζουμε:

Άρθρο 1.

Εγκρίνεται το πολεοδομικό σχέδιο της περιοχής «Μεσονύχι» της πολεοδομικής ενότητας Αγίου Πέτρου του δήμου Αχαρνών (Αττικής) το μεγαλύτερο τμήμα της οποίας έχει χαρακτηριστεί ως πυκνοδομημένο με την υπ' αριθ. 28947/1017/1985 απόφαση του Υπουργού Χωροταξίας, Οικισμού και Περιβάλλοντος «Χαρακτηρισμός ως πυκνοδομημένης πολεοδομικής ενότητας Αγίου Πέτρου του δήμου Αχαρνών (Αττικής)», με τον καθορισμό οικοδομησίμων χώρων, οδών, πεζοδρόμων, κοινοχρήστων χώρων, πάρκων, χώρων πρασίνου, χώρου Γυμνασίου-Λυκείου, χώρου πολιτιστικού κέντρου, χώρου Δημοτικού Σχολείου, χώρου νηπιαγωγείου, χώρου βρεφονηπιακού σταθμού, χώρων παιδικής χαράς, χώρων πλατείας, αθλητικών χώρων, χώρου εκκλησίας, όπως οι ρυθμίσεις αυτές φαίνονται στα χρωματισμένα δύο (2) σχετικά πρωτότυπα διαγράμματα σε κλίμακα 1:1.000 που θεωρήθηκαν από τον Προϊστάμενο της Δ/σης Πολεοδομικών Εφαρμογών με την υπ' αριθ. 28236/1986 πράξη του και που συνοπτικά τους αντίτυπα δημοσιεύονται με το παρόν διάταγμα.

Άρθρο 2.

Η περιοχή της οποίας το πολεοδομικό σχέδιο εγκρίνεται με το άρθρο 1 του παρόντος και που χαρακτηρίστηκε πυκνοδομημένη με την υπ' αριθ. 28947/1017/1985 απόφαση του Υπουργού Χωροταξίας, Οικισμού και Περιβάλλοντος υπάγεται στην εισφορά σε γη των παραγράφων 4 και επόμενες του άρθρου 8 του ν. 1337/1983.

Άρθρο 3.

Εγκρίνεται ο πολεοδομικός κανονισμός της περιοχής «Μεσονύχι» του δήμου Αχαρνών (ν. Αττικής) της οποίας το πολεοδομικό σχέδιο εγκρίνεται με το άρθρο 1 του παρόντος διατάγματος. ως εξής:

Άρθρο 4.

1. Το οικοδομικό τετράγωνο 29 καθορίζεται ως Ζώνη Κοινωνικού Συντελεστή (ΖΚΣ) και Ζώνη Αγοράς Συντελεστή (ΖΑΣ) όπως φαίνεται περικλειόμενο με τις ενδείξεις Ζ.Κ.Σ και Ζ.Α.Σ. στα σχετικά διαγράμματα. Στις παραπάνω ζώνες ορίζεται και δεύτερος αυξημένος συντελεστής δόμησης ένα και σαράντα (1,40), για την εφαρμογή των κατ' άρθρο 6 παρ. 6 του ν. 1337/1983 προγραμμάτων ή για τη μεταφορά αυτελεστή δόμησης.

2. Στους οικοδομήσιμους χώρους που χαρακτηρίζονται στα διαγράμματα με το στοιχείο Ο. Τ. επιτρέπεται η χρήση αμιγούς κατοικίας, όπως προσδιορίζεται με τις διατάξεις του άρθρου 4 του π. δ/τος 81/80 (ΦΕΚ 27/Α).

Άρθρο 5.

Στην πρόσοψη των οικοπέδων οικοδομημένων ή μη, επιβάλλεται προ-

κήπιο πλάτους τριών (3), τεσσάρων (4), πέντε (5) και έξι (6) μέτρων, όπως φαίνονται στα ίδια διαγράμματα.

Άρθρο 6.

Τα ελάχιστα όρια εμβαδού και προσώπου των οικοπέδων καθώς και οι λοιποί όροι και περιορισμοί δόμησης ορίζονται ως εξής:

1. Ελάχιστο πρόσωπο: δέκα (10) μέτρα.

Ελάχιστο εμβαδόν: τετρακόσια (400) τ.μ.

2. Κατά παρέκκλιση από την προηγούμενη παράγραφο θεωρούνται άρτια και οικοδομήσιμα τα οικόπεδα τα οποία κατά την ημεέρα δημοσίευσης του παρόντος διατάγματος έχουν:

Ελάχιστο πρόσωπο: έξι (6) μέτρα.

Ελάχιστο εμβαδόν: εκατό (100) τ.μ.

3. Μέγιστο ποσοστό κάλυψης των οικοπέδων των κατά κανόνα

αρτίων πενήντα τοις εκατό (50%) της επιφανείας τους και εξήντα τοις εκατό (60%) για τα κατά παρέκκλιση άρτια οικόπεδα.

4. Συντελεστής δόμησης οκτώ δέκατα (0,8).

5. Μέγιστο επιτρεπόμενο ύψος των κτιρίων έντεκα (11) μέτρα.

Άρθρο 7.

Η ισχύς του παρόντος διατάγματος αρχίζει από τη δημοσίευσή του στην Εφημερίδα της Κυβερνήσεως.

Στον Υπουργό Περιβάλλοντος, Χωροταξίας και Δημοσίων Έργων αναθέτουμε τη δημοσίευση και εκτέλεση του παρόντος διατάγματος.

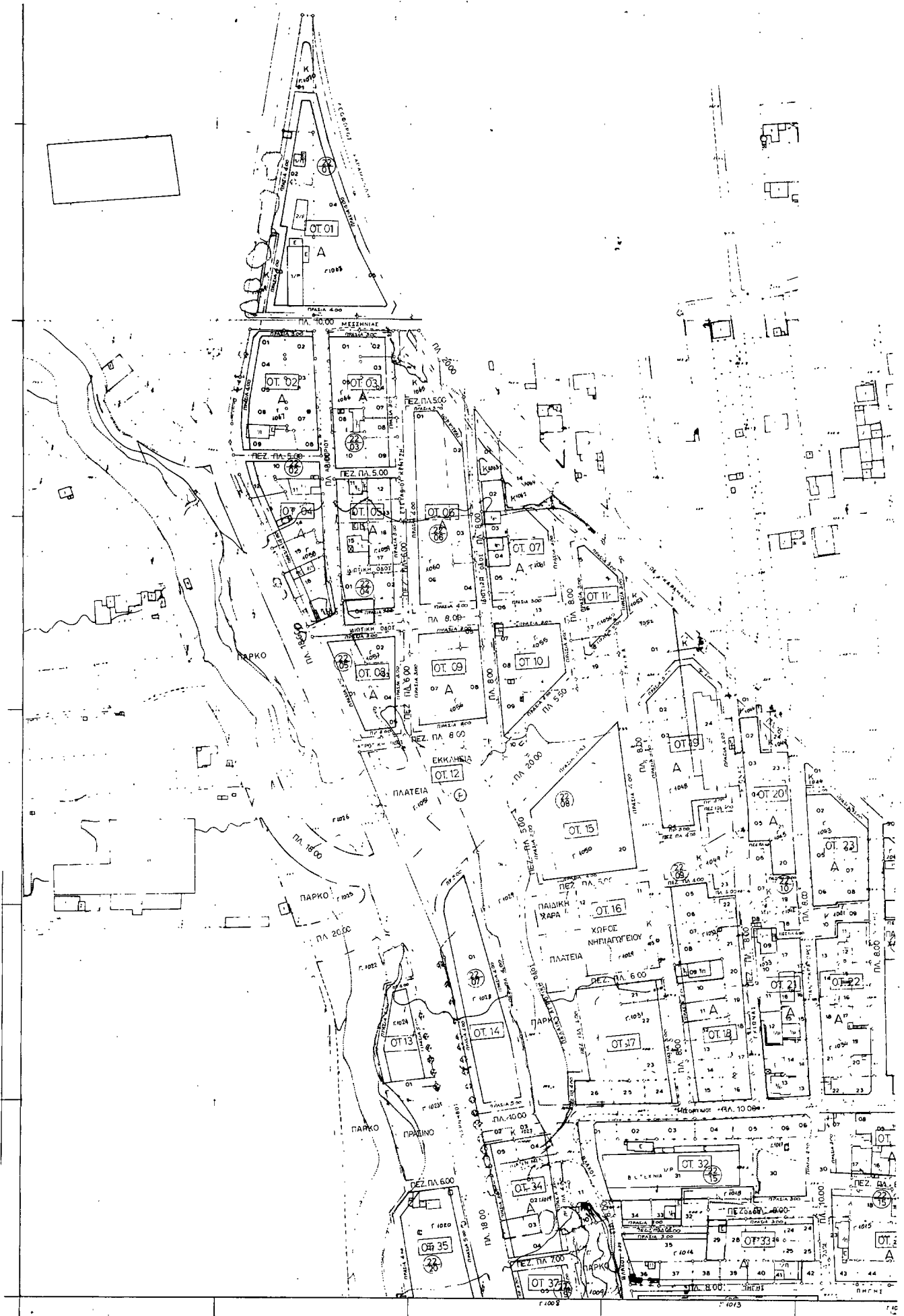
Αθήνα, 22 Μαΐου 1986

Ο ΠΡΟΕΔΡΟΣ ΤΗΣ ΔΗΜΟΚΡΑΤΙΑΣ  
ΧΡΗΣΤΟΣ Α. ΣΑΡΤΖΕΤΑΚΗΣ

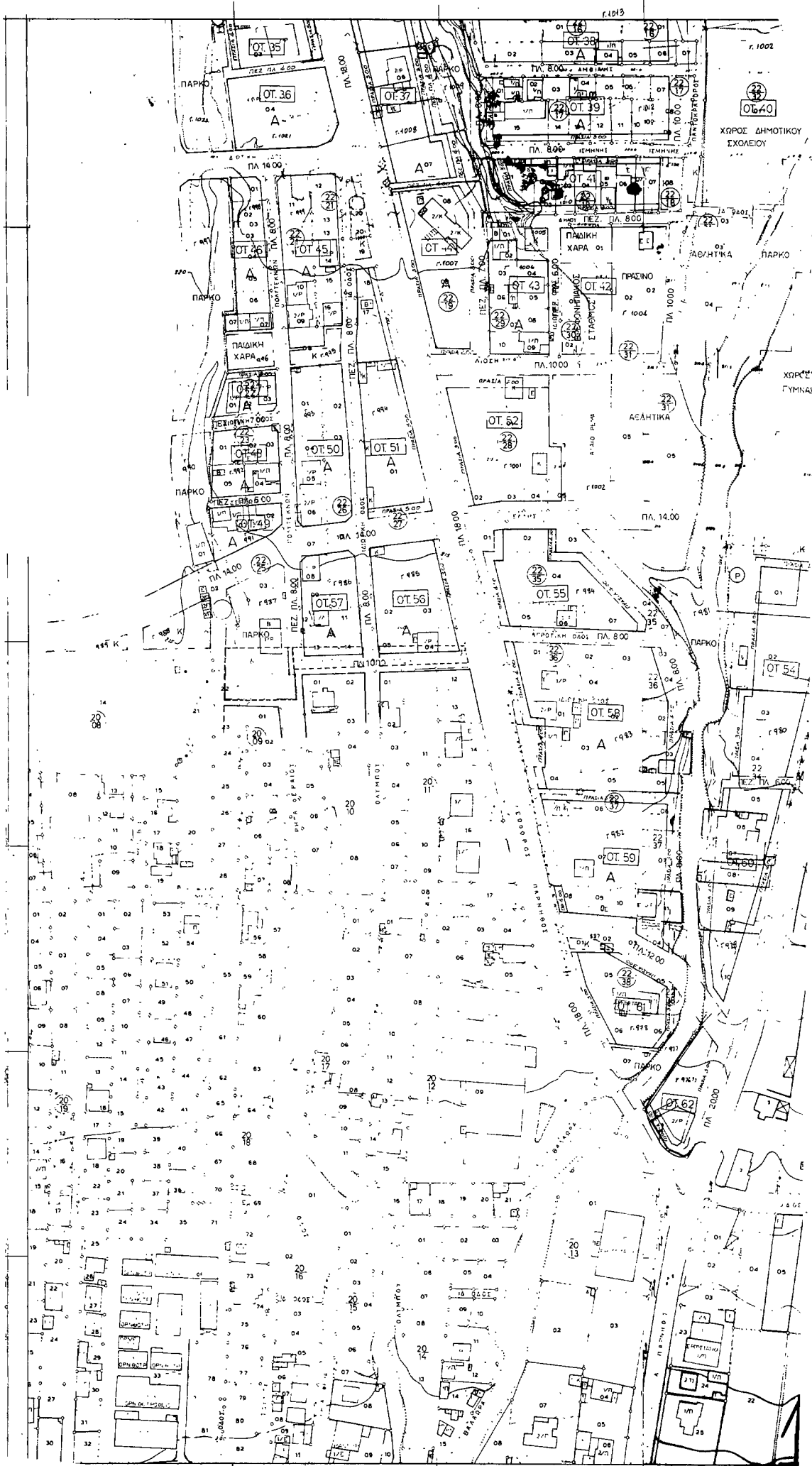
Ο ΥΠΟΥΡΓΟΣ

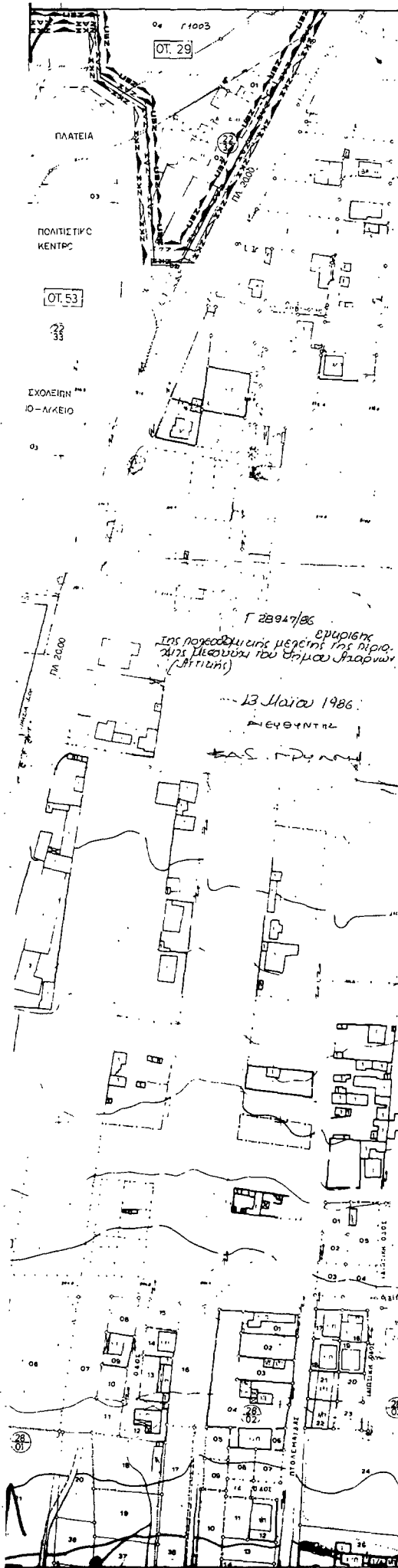
ΠΕΡΙΒΑΛΛΟΝΤΟΣ, ΧΩΡΟΤΑΞΙΑΣ ΚΑΙ ΔΗΜΟΣΙΩΝ ΕΡΓΩΝ

ΕΥΑΓΓΕΛΟΣ ΚΟΥΛΟΥΜΠΗΣ









ΥΠΟΜΟΝΗ  
 ΕΠΙΧΕΙΡΗΣΙΑΚΗ ΜΕΛΕΤΗ

Ε.Π.Α  
 82-84

- Οριο Γεωμετρικής Εναλλαγής  
 City Planning Unit-Neighborhood Boundary
- Οριο Κεντρικής Περιοχής  
 Central Area Boundary
- Οριο Πυκνοδομητικής Περιοχής  
 Dense Built-up Area Boundary
- Ρυθμιστική Γραμμή (πρόσων)  
 Street Line (front)
- Οικοδομική Γραμμή (κοκκινί)  
 Building Line (red)
- Έσοο  
 Arcade
- Ακαθάριστος Χώρος (σε κοινή χρήση)  
 Private Open Space (in common use)
- Καταρτισμένη Ρυθμιστική ή Οικοδομική Γραμμή  
 Absorbed Street or Building Line
- Άσφαλτος Κατοικία  
 Residential
- Γενική Κατοικία  
 Mixed Residential
- Λιανικό Εμπορικό - Εξυπηρέτησης, Ανάψυξη  
 Retail Trade Services, Recreation
- Τουρισμός  
 Tourism
- Βιοτεχνική Περιφέρεια  
 Outer area Light Manufacturing
- Κονδυλισμολογική Περιφέρεια  
 Outer area Windmills
- Βιομηχανία  
 Industry
- Ελεύθερος Χώρος, Κοινόχρηστος  
 Public Open Space
- Οριο Προστασίας Αρχαιοτήτων  
 Boundary of Areas Proposed to be Protected
- Οριο Προστασίας για Κληροιά Αρχιτεκτονικού Χαρακτήρα  
 Boundary of Architectural Sites Proposed to be Listed
- Οριο προστασίας για κληροιά παραδοσιακού ή διατηρητέου συνόλου  
 Boundary of Traditional or Preservation District Proposed to be Listed
- Οριο Πάρκου, Προστασίας, στην Ιδιότητα Φορέα Κιόμας  
 Boundary of Park Proposed for its Status of Natural Beauty
- Βαθμός Προστασίας  
 Degree of Protection
- Απολυτή Προστασία  
 Absolute Protection
- Μερική Προστασία  
 Partial Protection
- Προστατευόμενο για Κληροιά Μνημείο  
 Monument Proposed to be Listed
- Προστατευόμενο για Κληροιά Διατηρητέου Αρχιτεκτονικού ή Φυσικού Στοιχείου  
 Element Proposed to be Listed for its Architectural or Natural Value
- Προστατευόμενο για Κληροιά Παραδοσιακού ή Διατηρητέου Κτιρίου  
 Traditional or Requiring Preservation Building Proposed to be Listed
- Βαθμός Προστασίας  
 Degree of Protection
- Απολυτή Προστασία  
 Absolute Protection
- Προστασία Καυφούς  
 Shell Protection
- Προστασία Οφθαλμίου  
 Facilities of Buildings proposed to be protected
- Κληροιά Ευαγγελίας  
 Antiquarian Buildings
- Οριο Τομέα Συντελεστών Δομικής (Σ.Δ.)  
 Maximum Floor Area Ratio District Boundary
- Τομείς Συντελεστών Δομικής  
 Floor Area Ratio Districts
- Οριο Τομέα Δομών Όρων Δομικής  
 Building Regulations District Boundary
- Οριο Τομέα Ειδικών Περιορισμών Δομικής  
 Special Building Regulations District Boundary
- Τομείς Δομών Όρων Δομικής  
 Other Building Regulations Districts
- ΖΚΣΣ - Οριο Ζώνης Κοινωνικού Στοιχείου (Ζ.Κ.Σ.Σ.)  
 Ειδική Ζώνη Ζώνης Ζώνης for Special Group Housing Zone
- ΖΣΕΕ - Οριο Ζώνης Εθνικής Εντάξεως (Ζ.Ε.Ε.)  
 Special Elevated Zone Zone
- ΖΣΚ - Οριο Ζώνης Εθνικών Κέντρων (Ζ.Ε.Κ.)  
 Other Special Elevations Zone
- ΖΣΠ - Οριο Ζώνης Εθνικού Πολιτισμού (Ζ.Ε.Π.)  
 Archaelogical Sites of Zone
- ΖΣΑΑ - Οριο Ζώνης Αιχμηρών Αειθαλών (Ζ.Α.Α.)  
 Other Special Elevations Zone
- ΖΣΚΟ - Οριο Ζώνης Κοινωνικών Όρων Δομικής  
 Floor Area Central Zone
- ΖΣΑΣ - Οριο Ζώνης Αγοράς Συντελεστών (Ζ.Α.Σ.)  
 Transition of Development in Major Zone

**ΠΟΛΕΟΔΟΜΙΚΗ ΜΕΛΕΤΗ-ΕΠΕΚΤΑΣΗ**

ΚΕΝΤΡΟΝ Φ.Χ. 1:100000 38°15' N 0°15' E	ΗΜΕΡΟΜΗΝΙΑ 1980	ΟΜΑΔΑ ΜΕΛΕΤΗΣ ΔΙΑΜΑΝΤΟΠΟΥΛΟΣ Δ. ΔΡ. ΠΟΛΕΟΔΟΜΟΣ ΜΑΛΕΣ Α. ΑΡΧΙΤΕΚΤΩΝ																																								
ΔΙΑΝΟΜΗ ΠΙΝΑΚΙΔΩΝ																																										
<table border="1"> <tr> <td>ΒΑΡΒΑΚΕ Α.</td> <td>Αρχιτεκτων</td> </tr> <tr> <td>ΔΑΜΑΣ Α.</td> <td>Αρχιτεκτων</td> </tr> <tr> <td>ΒΕΛΟΜΕ Ν.</td> <td></td> </tr> <tr> <td>ΚΑΡΥΣΑ Μ.</td> <td></td> </tr> <tr> <td>ΚΟΚΚΙΝΟΣ Γ.</td> <td></td> </tr> <tr> <td>ΣΑΛΟΝΙΤΣΗ - ΔΙΑΜΑΝΤΟΠΟΥΛΟΥ Μ.</td> <td></td> </tr> <tr> <td>ΤΣΕΚΟΥΡΑΣ Γ.</td> <td>Πολιτ. Χωροτακτικης</td> </tr> <tr> <td>ΕΞΗΤΑΒΕΛΟΝΟΣ Γ.</td> <td>Τοπογραφος</td> </tr> <tr> <td>ΚΩΣΤΑΚΗΣ Δ.</td> <td></td> </tr> <tr> <td>ΜΑΚΡΗΣ ΑΝ. Χ.</td> <td></td> </tr> <tr> <td>ΜΠΟΥΤΣΑΝΟΣ Μ.</td> <td></td> </tr> <tr> <td>ΠΑΤΑΣ Γ.</td> <td></td> </tr> <tr> <td>ΧΑΤΖΗΝ ΑΣ Μ.</td> <td></td> </tr> <tr> <td>ΧΡΥΣΟΠΟΥΛΟΣ Γ.</td> <td>Επιμορφωτικος</td> </tr> <tr> <td>ΓΡΑΒΑΣ Δ.</td> <td>Πολιτ. Μητ. (Υδατων)</td> </tr> <tr> <td>ΠΑΠΑΔΟΠΟΥΛΟΣ Ν.</td> <td>Μηχανολογος</td> </tr> <tr> <td>ΕΙΔΙΚΟ ΕΠΙΘΕΩΡΗΤΑ</td> <td></td> </tr> <tr> <td>ΜΑΥΡΟΒΑΛΟΥ Μ.</td> <td>Υπερωρο Πολιτεας (ΕΜΠ)</td> </tr> <tr> <td>ΠΟΥΡΟΣ</td> <td></td> </tr> <tr> <td>ΜΑΥΡΙΔΟΥ Μ.</td> <td>Βασικος Πολιτεας (ΕΜΠ)</td> </tr> </table>			ΒΑΡΒΑΚΕ Α.	Αρχιτεκτων	ΔΑΜΑΣ Α.	Αρχιτεκτων	ΒΕΛΟΜΕ Ν.		ΚΑΡΥΣΑ Μ.		ΚΟΚΚΙΝΟΣ Γ.		ΣΑΛΟΝΙΤΣΗ - ΔΙΑΜΑΝΤΟΠΟΥΛΟΥ Μ.		ΤΣΕΚΟΥΡΑΣ Γ.	Πολιτ. Χωροτακτικης	ΕΞΗΤΑΒΕΛΟΝΟΣ Γ.	Τοπογραφος	ΚΩΣΤΑΚΗΣ Δ.		ΜΑΚΡΗΣ ΑΝ. Χ.		ΜΠΟΥΤΣΑΝΟΣ Μ.		ΠΑΤΑΣ Γ.		ΧΑΤΖΗΝ ΑΣ Μ.		ΧΡΥΣΟΠΟΥΛΟΣ Γ.	Επιμορφωτικος	ΓΡΑΒΑΣ Δ.	Πολιτ. Μητ. (Υδατων)	ΠΑΠΑΔΟΠΟΥΛΟΣ Ν.	Μηχανολογος	ΕΙΔΙΚΟ ΕΠΙΘΕΩΡΗΤΑ		ΜΑΥΡΟΒΑΛΟΥ Μ.	Υπερωρο Πολιτεας (ΕΜΠ)	ΠΟΥΡΟΣ		ΜΑΥΡΙΔΟΥ Μ.	Βασικος Πολιτεας (ΕΜΠ)
ΒΑΡΒΑΚΕ Α.	Αρχιτεκτων																																									
ΔΑΜΑΣ Α.	Αρχιτεκτων																																									
ΒΕΛΟΜΕ Ν.																																										
ΚΑΡΥΣΑ Μ.																																										
ΚΟΚΚΙΝΟΣ Γ.																																										
ΣΑΛΟΝΙΤΣΗ - ΔΙΑΜΑΝΤΟΠΟΥΛΟΥ Μ.																																										
ΤΣΕΚΟΥΡΑΣ Γ.	Πολιτ. Χωροτακτικης																																									
ΕΞΗΤΑΒΕΛΟΝΟΣ Γ.	Τοπογραφος																																									
ΚΩΣΤΑΚΗΣ Δ.																																										
ΜΑΚΡΗΣ ΑΝ. Χ.																																										
ΜΠΟΥΤΣΑΝΟΣ Μ.																																										
ΠΑΤΑΣ Γ.																																										
ΧΑΤΖΗΝ ΑΣ Μ.																																										
ΧΡΥΣΟΠΟΥΛΟΣ Γ.	Επιμορφωτικος																																									
ΓΡΑΒΑΣ Δ.	Πολιτ. Μητ. (Υδατων)																																									
ΠΑΠΑΔΟΠΟΥΛΟΣ Ν.	Μηχανολογος																																									
ΕΙΔΙΚΟ ΕΠΙΘΕΩΡΗΤΑ																																										
ΜΑΥΡΟΒΑΛΟΥ Μ.	Υπερωρο Πολιτεας (ΕΜΠ)																																									
ΠΟΥΡΟΣ																																										
ΜΑΥΡΙΔΟΥ Μ.	Βασικος Πολιτεας (ΕΜΠ)																																									

ΠΟΛΕΟΔΟΜΙΚΗ ΕΝΟΤΗΤΑ ΜΕΣΟΝΥΧΙΟΥ 2  
 ΚΑΡΤΗΣ  
**Π-2122**  
 ΡΥΘΜΙΣΤΙΚΟ ΣΧΕΔΙΟ  
 ΖΩΝΗΣ ΚΙΝΗΤΡΩΝ ΚΑΙ  
 ΠΟΛΕΟΔΟΜΙΚΩΝ ΜΗΧΑΝΙΣΜΩΝ  
 ΚΑΙΜΑΚΑ 1:1000  
 ΜΑΙΟΣ 1984  
 ΔΗΜΟΣ ΑΧΑΡΝΩΝ  
 ΝΟΜΟΣ ΑΤΤΙΚΗΣ Γ' ΟΔΗ

## ΑΠΟΦΑΣΕΙΣ

Αριθ. 9602/468/86

(2)

Χαρακτηρισμός ιδιωτικής παρόδου ως νόμιμος υφισταμένης, πριν από το έτος 1923.

Ο ΝΟΜΑΡΧΗΣ

ΔΙΑΜΕΡΙΣΜΑΤΟΣ ΔΥΤΙΚΗΣ ΑΤΤΙΚΗΣ

Έχοντας υπόψη:

1. Τις διατάξεις της παρ. 4 του άρθρου 20 του από 17.7.1923 Ν.Δ. «περί σχεδίων πόλεων κλπ».
  2. Τις διατάξεις του Ν. 3200 «περί διοικητικής αποκεντρώσεως όπως συμπληρώθηκε και τροποποιήθηκε μεταγενέστερα.
  3. Τις διατάξεις της παρ. 1 του άρθρου 5 του Ν. Δ. 1147/72 «περί διοικήσεως της μείζονος Πρωτευούσης.
  4. Τις διατάξεις του άρθρου 3 του υπ' αριθ. 805/72 Β. Δ. «περί καθορισμού διατηρουμένων υπέρ του Νομάρχου Αττικής αρμοδιοτήτων κλπ.».
  5. Την υπ' αριθμ. από 16.4.1986 γνωμοδότηση του Περιφερειακού Συμβουλίου Δημ. Έργων Διαμ. Δυτικής Αττικής (αριθ. πρακτικού 10/86).
1. Την από 16.12.1985 αίτηση του Αγγέλου Λούκου με την οποία ζητά το χαρακτηρισμό της οδού που βρίσκεται εντός του Ο.Τ. 42 του

περικλειομένου υπό των οδών μεταξύ των Ο. Τ. 41- 49-50-47-48-43-38-39 ως νομίμως υφισταμένης πριν από το έτος 1923.

Τα υπ' αριθ. Συμβόλαια:

α) 8975/1925 του συμβολαιογράφου Βιλλίων Τιμολ. Λεωνίδα.

β) 771/1917 του συμβολαιογράφου Αναστ. Παπατάσου.

γ) 636/1957 του συμβολαιογράφου Ευθ. Δημ. Πατρίδη.

δ) 8653/1924 του συμβολαιογράφου Βιλλίων Α. Αθανασιάδου.

ε) 310/1869 του συμβολαιογράφου Βιλλίων Ν. Ιωαννίδου από τα οποία προκύπτει ότι η οδός Κιθαιρώνος εντός του Ο. Τ. 42 του περικλειομένου υπό των οδών μεταξύ των Ο. Τ. 41-49-50-47-48-43-38-39 σχηματίσθηκε πριν από την ισχύ του ανωτέρω (παρ. 1) Δ/τος, αποφασίζουμε:

Χαρακτηρίζουμε την ιδιωτική πάροδο Κιθαιρώνος που χρωματίζουμε με πορτοκαλί χρώμα στο Δήμο Βιλλίων εντός του Ο. Τ. του περικλειομένου υπό των οδών μεταξύ των Ο. Τ. 41-49-50-47-48-43-38-39 ως νομίμως υφισταμένη.

Η απόφαση αυτή να δημοσιευθεί στην Εφημερίδα της Κυβερνήσεως.

Αιγάλεω, 29 Απριλίου 1986

Ο Νομάρχης

N. ΦΑΡΜΑΚΗΣ

