



# ΕΦΗΜΕΡΙΣ ΤΗΣ ΚΥΒΕΡΝΗΣΕΩΣ

## ΤΗΣ ΕΛΛΗΝΙΚΗΣ ΔΗΜΟΚΡΑΤΙΑΣ

ΑΘΗΝΑ  
31 ΙΟΥΛΙΟΥ 1987

ΤΕΥΧΟΣ ΤΕΤΑΡΤΟ

ΑΡΙΘΜΟΣ ΦΥΛΛΟΥ  
719

### ΠΕΡΙΕΧΟΜΕΝΑ

#### ΠΟΛΕΟΔΟΜΙΑ

#### ΔΙΑΤΑΓΜΑΤΑ

- Έγκριση μεταφοράς συντελεστή δόμησης ακινήτου που έχει χαρακτηριστεί ως έργο τέχνης και βρίσκεται εντός του ρυμοτομικού σχεδίου Αθηνών. .... 1
- Έγκριση πολεοδομικής μελέτης τμήματος της πολεοδομικής ενότητας «Λαθέα» του Δήμου Αχαρνών». .... 2

### ΠΟΛΕΟΔΟΜΙΑ

### ΔΙΑΤΑΓΜΑΤΑ

- (1)
- Έγκριση μεταφοράς συντελεστή δόμησης ακινήτου που έχει χαρακτηριστεί ως έργο τέχνης και βρίσκεται εντός του ρυμοτομικού σχεδίου Αθηνών.

#### Ο ΠΡΟΕΔΡΟΣ

#### ΤΗΣ ΕΛΛΗΝΙΚΗΣ ΔΗΜΟΚΡΑΤΙΑΣ

Έχοντας υπόψη:

1. Τις διατάξεις του Ν. 880/79 (ΦΕΚ 58/Α) και ειδικότερα το άρθρο 2.
2. Τις διατάξεις του Π. Δ/τος 470/79 (ΦΕΚ 138/Α).
3. Τις διατάξεις του Π. Δ/τος 510/79 (ΦΕΚ 154/Α).
4. Τις διατάξεις του Ν. 1032/1980 (ΦΕΚ 57/Α) και ειδικότερα τα άρθρα 2, 3 και 7.
5. Τις διατάξεις του Ν. 1558/85 (ΦΕΚ 137/Α) και ειδικότερα το άρθρο 23 παρ. 1.
6. Την υπ' αριθ. 302117/85 πράξη συναίνεσης των κ.κ. Ελένης χήρας Γκλαβάνη και Πέτρου Βλάχου, κατοίκων Αθηνών, οδός Δελφών 2 και Διδότου, αποκλειστικών κυριών του παρακάτω περιγραφόμενου ακινήτου.
7. Την υπ' αριθ. 33299/6439/25.5.1987 απόφαση του Υπουργού Περιβάλλοντος, Χωροταξίας και Δημοσίων Έργων για προέγκριση της σχετικής μελέτης.
8. Την υπ' αριθ. 68/86 γνωμοδότηση του Κεντρικού Συμβουλίου Χωροταξίας, Οικισμού και Περιβάλλοντος.
9. Την κατόπιν αυτοφίας της αρχιτέκτονος Β. Βιδαλάκη επιβεβαίωση των εμπλεκόμενων στον υπολογισμό του μεταφερόμενου συντελεστή δόμησης στοιχείων του ακινήτου που βρίσκεται στη συμβολή των οδών Δελφών 2 και Διδότου του ρυμοτομικού σχεδίου Αθηνών, με πρό-

ταση του Υπουργού Περιβάλλοντος, Χωροταξίας και Δημοσίων Έργων, αποφασίζουμε:

Άρθρο 1.

1. Εγκρίνεται η μεταφορά του συντελεστή δόμησης του ακινήτου (βαρυνόμενου), που βρίσκεται στη συμβολή των οδών Δελφών αριθ. 2 και Διδότου του ρυμοτομικού σχεδίου Αθηνών και έχει χαρακτηριστεί ως έργο τέχνης με την υπ' αριθ. Γ/1442/22871/24.5.1985 (ΦΕΚ 351 Β) απόφαση της Υπουργού Πολιτισμού και Επιστημών και του οποίου την αποκλειστική κυριότητα έχουν οι παραπάνω αιτούντες τη μεταφορά του συντελεστή δόμησης, όπως το βαρυνόμενο ακίνητο φαίνεται με στοιχεία Α, Β, Γ, Δ, Ε, Ζ, Α στο σχετικό πρωτότυπο διάγραμμα σε κλίμακα 1: 200 που έχει θεωρηθεί από τον Προϊστάμενο της Δ/σης Πολεοδομικών Εφαρμογών με την υπ' αριθ. 37053/1987 πράξη του και του συνοπτικού του αντίτυπο δημοσιεύεται με το παρόν διάταγμα.

2. Τα ειδικότερα στοιχεία του βαρυνόμενου ακινήτου και της μεταφοράς του συντελεστή δόμησης είναι τα εξής:

- α) εμβαδόν οικοπέδου: 321,97 μ<sup>2</sup>.
- β) Συντελεστής δόμησης της περιοχής, βάσει του οποίου πραγματοποιείται η μεταφορά: 3,6.
- γ) Δομήσιμες επιφάνειες που αντιστοιχούν σ' αυτό είναι: 321,97 × 3,6 = 1159,09 τ.μ.
- δ) Δομημένη επιφάνεια: 779,13 τ.μ.
- ε) Μεταφερόμενη δομήσιμη επιφάνεια από ορόφους: 1159,09 τ.μ. - 779,13 τ.μ. = 379,96 τ.μ.

Άρθρο 2.

Εγκρίνεται η χορήγηση τίτλου μεταφοράς συντελεστή δόμησης στο όνομα α) Πέτρου Βλάχου για εμβαδόν 227,97 τ.μ. από όροφο και β) Ελένης χήρας-Ι. Γκλαβάνη 151,99 τ.μ. από όροφο.

Άρθρο 3.

Η ισχύς του παρόντος διατάγματος αρχίζει από τη δημοσίευσή της στην Εφημερίδα της Κυβερνήσεως.

Στον Υπουργό Περιβάλλοντος, Χωροταξίας και Δημοσίων Έργων αναθέτουμε τη δημοσίευση και εκτέλεση του παρόντος διατάγματος.

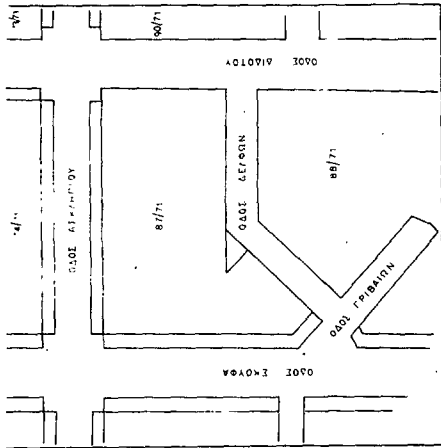
Η απόφαση αυτή να δημοσιευθεί στην Εφημερίδα της Κυβερνήσεως.

Αθήνα, 25 Ιουνίου 1987

Ο ΠΡΟΕΔΡΟΣ ΤΗΣ ΔΗΜΟΚΡΑΤΙΑΣ  
**ΧΡΗΣΤΟΣ Α. ΣΑΡΤΖΕΤΑΚΗΣ**

Ο ΥΠΟΥΡΓΟΣ

ΠΕΡΙΒΑΛΛΟΝΤΟΣ, ΧΩΡΟΤΑΞΙΑΣ ΚΑΙ ΔΗΜ. ΕΡΓΩΝ  
**ΕΥΑΓΓΕΛΟΣ ΚΟΥΛΟΥΜΠΗΣ**



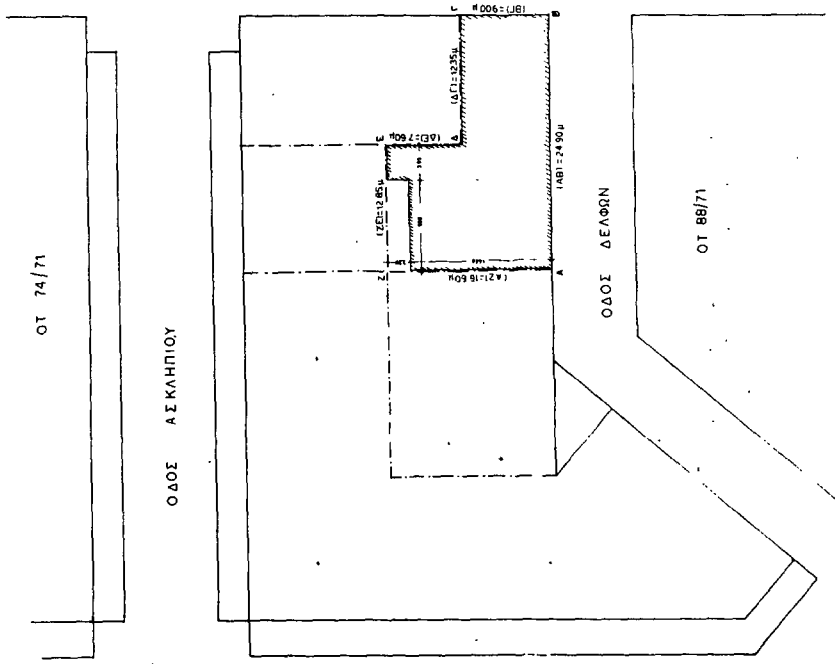
ΑΠΟΔΕΙΞΗ ΕΓΚΕΚΡΙΜΕΝΟΥ ΣΧΗΜΑΤΟΣ

**ΟΡΟΙ ΔΟΜΗΣΗΣ**  
 Δήμος Αθήνων  
 Δήμος Ρυμοτομίας 23-6-78  
 Τομέας IV  
 Εμβαδόν : 200 τ.μ.  
 Πλάτος : 10 μ.  
 Βάθος : 15 μ.  
 Επιτρεπόμενη κάλυψη : κατά ΓΟΚ 80%  
 Ουφοδιασμένο σύστημα : Σ.Δ.  
 Συντελεστής δόμησης : 3,6  
 Επιτρεπόμενο ύψος : 6 ορόφοι κατά ΓΟΚ

**ΕΜΒΑΔΟΝ ΟΙΚΟΔΟΟΥ (ΑΒΓΔΕΖΑ)**  
 Ε : 9,00·12,35 = 111,15 τ.μ.  
 Ζ : 12,35·12,35 = 152,52 τ.μ.  
 Η : 12,35·16,60 = 204,97 τ.μ.

Γ 30433/07  
 "Εργασία αυτή είναι αποκλειστικά δική μου και δεν αποτελεί αντικείμενο πνευματικής ιδιοκτησίας άλλου προσώπου".  
 19-11-1985  
 Ε. Γκλαβάνη

ΕΡΓΟΔΩΤΗΣ	ΕΡΓΟ	ΜΕΛΕΤΗΤΗΣ	ΘΕΜΑ ΣΧΕΔΙΟΥ:
Π. ΒΛΑΧΟΣ & Ε. ΓΚΛΑΒΑΝΗ	ΕΠΙΣΚΕΥΗ ΚΤΙΡΙΟΥ	Τ.Ε.Κ.Τ.Ο.Δ.Ο.Μ.ΟΙ. Δ.Π.Κ.Τ. ΕΛΛΑΣ ΕΠ.Ε.	ΤΟΠΟΓΡΑΦΙΚΟ ΔΙΑΓΡΑΜΜΑ
ΟΔΟΣ ΔΙΔΟΤΟΥ & ΔΕΛΦΩΝ φρ. 2 ΟΤ 87/71 (ΠΕΡΙΟΧΗ ΣΑΡΑΚΕΙΩΝ)			ΑΡΙΘΜΟΣ ΣΧΕΔΙΟΥ: ΚΑΙΜΑΚΑ
			Α - 1 - 1:20
			ΗΜΕΡΟΜΗΝΙΑ
			ΜΑΙΟΣ 1985
			ΥΠΟΓΡΑΦΗ



Μ.Κ.Κ.  
 7026  
 27  
 27  
 27  
 27

ΟΔΟΣ ΚΑΡΑΪΣΚΑΚΗ

(2)

Έγκριση πολεοδομικής μελέτης τμήματος της πολεοδομικής ενότητας «Λαθέα» του Δήμου Αχαρνών».

**Ο ΠΡΟΕΔΡΟΣ  
ΤΗΣ ΕΛΛΗΝΙΚΗΣ ΔΗΜΟΚΡΑΤΙΑΣ**

Έχοντας υπόψη:

1. Τις διατάξεις του Ν. 1337/1983 (ΦΕΚ 33/Α), όπως τροποποιήθηκε με το Ν. 1512/1985 (ΦΕΚ 4/Α) και ειδικότερα τα άρθρα 6 (παρ. 1, 4, 5 και 6), 7 (παρ. 1, 2 και 4), 10 (παρ. 1), 11 (παρ. 5) και 43 (παρ. 3 και 10).

2. Τις διατάξεις του Ν. Δ/τος της 17.7.1923 όπως μεταγενέστερα τροποποιήθηκαν και συμπληρώθηκαν και ειδικότερα τα άρθρα 3 και 9.

3. Τις διατάξεις του Ν. 1577/1985 (ΦΕΚ 210/Α) και ειδικότερα τα άρθρα 6 (παρ. 1), 7, 8 και 9.

4. Τις διατάξεις του Ν. 1558/1985 (ΦΕΚ 137/Α) και ειδικότερα το άρθρο 23 (παρ. 1).

5. Τις διατάξεις του Ν. 880/1979 (ΦΕΚ 58/Α) και ειδικότερα το άρθρο 2 (παρ. 1).

6. Την υπ' αριθ. 19658/841/14.4.1983 απόφαση του Υπουργού Χωροταξίας, Οικισμού και Περιβάλλοντος (ΦΕΚ 154/Δ/83 διόρθωση ΦΕΚ 457/Δ/84).

7. Την υπ' αριθ. 56318/2475/19.8.1986 απόφαση του Υπουργού Περιβάλλοντος, Χωροταξίας και Δημοσίων Έργων «χαρακτηρισμός ως πυκνοδομημένου τμήματος της πολεοδομικής ενότητας «Λαθέα» του Δήμου Αχαρνών Αττικής».

8. Την υπ' αριθ. 56319/2476/86 απόφαση του Υπουργού Περιβάλλοντος, Χωροταξίας και Δημοσίων Έργων «Έγκριση πολεοδομικής προμελέτης της πολεοδομικής ενότητας «Λαθέα» του Δήμου Αχαρνών (Ν. Αττικής)».

9. Τις διατάξεις του Ν. 1515/85 (ΦΕΚ 18/Α) και ειδικότερα το άρθρο 4 (παρ. 3).

10. Τις υπ' αριθ. 47/84, 72/84, 53/86, 216/86, 268/1 - 268/43 γνωμοδοτήσεις του δημοτικού συμβουλίου Αχαρνών.

11. Την υπ' αριθ. 2/19η συν. /9.12.86 γνωμοδότηση του Συμβουλίου Χωροταξίας, Οικισμού και Περιβάλλοντος Νομού Αττικής.

12. Την υπ' αριθ. 39/87 γνωμοδότηση του Κεντρικού Συμβουλίου Χωροταξίας, Οικισμού και Περιβάλλοντος.

13. Την υπ' αριθ. 208/1987 γνωμοδότηση του Συμβουλίου της Επικράτειας, με πρόταση του Υπουργού Περιβάλλοντος, Χωροταξίας και Δημοσίων Έργων, αποφασίζουμε:

**Άρθρο 1.**

Εγκρίνεται το πολεοδομικό σχέδιο της περιοχής «Λαθέα Β'» η οποία αποτελεί τμήμα της πολεοδομικής ενότητας «Λαθέα» του Δήμου Αχαρνών (Αττικής) που το μεγαλύτερο τμήμα της έχει χαρακτηριστεί ως πυκνοδομημένο με την υπ' αριθ. 56318/2475/19.8.86 απόφαση του Υπουργού Περιβάλλοντος, Χωροταξίας και Δημοσίων Έργων, με τον καθορισμό οικοδομησίμων χώρων, οδών, πεζοδρόμων, κοινοχρήστων χώρων χώρου εκκλησίας, παιδικής χαράς, νηπιαγωγείου, βρεφονηπιακού σταθμού, αθλητικών χώρων, πάρκου, κέντρου υγείας, δημοτικού - νηπιαγωγείου, χώρων πλατειών, στάθμευσης αυτοκινήτων (Ρ), όπως οι παραπάνω ρυθμίσεις φαίνονται στα τρία (3) χρωματισμένα σχετικά πρωτότυπα διαγράμματα σε κλίμακα 1: 1.000 που θεωρήθηκαν από τον Προϊστάμενο της Διεύθυνσης Πολεοδομικών Εφαρμογών με την υπ' αριθ. 33586/1987 πράξη του και που συνοπτικά τους αντίτυπα δημοσιεύονται με το παρόν διάταγμα.

**Άρθρο 2.**

Η περιοχή της οποίας το πολεοδομικό σχέδιο εγκρίνεται με το άρθρο 1 του παρόντος, υπάγεται ως προς την εισφορά σε γη στις διατάξεις των παραγράφων 4 και επόμενες του άρθρου 8 του Ν. 1337/1983.

**Άρθρο 3.**

Εγκρίνεται, όπως διατυπώνεται στα επόμενα άρθρα, ο πολεοδομικός κανονισμός της περιοχής «Αγ. Δημήτρης - Αυλιζα (Α και Β)» της οποίας εγκρίνεται το πολεοδομικό σχέδιο με το άρθρο 1 του παρόντος.

**Άρθρο 4.**

1. Στην παραπάνω περιοχή καθορίζεται Ζώνη Ειδικών Κινήτρων (ΖΕΚ) και Ζώνη Αγοράς Συντελεστή (ΖΑΣ) όπως φαίνονται να περιλαμβάνονται με την ένδειξη ΖΕΚ και ΖΑΣ αντίστοιχα στα σχετικά διαγράμματα.

Μέσα στη Ζώνη Αγοράς Συντελεστή (ΖΑΣ) ορίζεται δεύτερος αυξη-

μένος συντελεστής 1,20 και μέγιστο ποσοστό κάλυψης 70%.

**Άρθρο 5.**

1. Στους οικοδομήσιμους χώρους χαρακτηρίζονται στα διαγράμματα με το στοιχείο Α καθορίζεται χρήση αμιγούς κατοικίας, όπως η χρήση αυτή προσδιορίζεται με το άρθρο 2 του από 23.2.1987 Π. Δ/τος (ΦΕΚ 166/Δ).

2. Στους υπόλοιπους οικοδομήσιμους χώρους της περιοχής καθορίζεται η χρήση γενικής κατοικίας, όπως η χρήση αυτή προσδιορίζεται με το άρθρο 3 του παραπάνω Π. Δ/τος.

3. Τα επαγγελματικά εργαστήρια της χρήσης γενικής κατοικίας που αναφέρονται στην παράγρ. 10 του άρθρου 3 του ως άνω Π. Δ/τος προσδιορίζονται από την παράγρ. 6 του άρθρου 1 και από τον πίνακα του άρθρου 2 του Π. Δ/τος 84/1984 (ΦΕΚ 33/Α), εκτός της δραστηριότητας του ίδιου πίνακα με στοιχεία:

α/α	Κ/Α	ΕΣΥΕ	Δραστηριότητα
90	201	1	Σφαγή και εκδορά αυτών

**Άρθρο 6.**

Στο πρόσωπο των οικοπέδων οικοδομημένων ή μη επιβάλλεται προκλήσιο πλάτους δύο (2), τριών (3), τεσσάρων (4) και έξι (6) μέτρων φαίνονται στα ίδια διαγράμματα.

**Άρθρο 7.**

Τα ελάχιστα όρια εμβαδού και προσώπου των οικοπέδων και οι λοιποί όροι και περιορισμοί δόμησης ορίζονται ως εξής:

1. Ελάχιστο πρόσωπο: δέκα (10) μέτρα.

2. Ελάχιστο εμβαδόν: τετρακόσια (400) τ.μ.

2. Κατά παρέκκλιση των διατάξεων της προηγούμενης παραγράφου θεωρούνται άρτια και οικοδομήσιμα τα οικόπεδα α) εφόσον κατά τη δημοσίευση του παρόντος έχουν:

- Ελάχιστο πρόσωπο: έξι (6) μέτρα.

- Ελάχιστο εμβαδόν: εκατό (100) τ.μ. και

β) προκύπτουν από την οριστική πράξη εφαρμογής της πολεοδομικής μελέτης με όποιες διαστάσεις και αν έχουν.

3. Επιπλέον των διαστάσεων των παρ. 1 και 2 του παρόντος θεωρούνται άρτια και οικοδομήσιμα εφόσον α) στο οικοδομήσιμο τμήμα του οικοπέδου εγγραφεται κάτοψη κτιρίου με ελάχιστη επιφάνεια 50 μ<sup>2</sup> και ελάχιστη διάσταση πέντε (5) μέτρα και β) δεν δημιουργήθηκαν από κατάτμηση που έγινε κατά παράβαση των διατάξεων του από 22.6.83 Π. Δ/τος «Καθορισμός Ζώνης οικιστικού ελέγχου (ΖΟΕ) και κατωτάτου ορίου κατάτμησης σε ολόκληρη την εκτός σχεδίου και εκτός ορίων οικισμών προϋφισταμένων του 1923 περιοχή του Ν. Αττικής» (ΦΕΚ 284/Δ).

4. Μέγιστο ποσοστό κάλυψης για τα κατά κανόνα άρτια οικόπεδα πνήγντα τοις εκατό (50%) και για τα κατά παρέκκλιση άρτια οικόπεδα εξήγντα τοις εκατό (60%) της επιφανείας τους.

5. Συντελεστής δόμησης: οκτώ δέκατα (0,8).

6. Κατ' εξαίρεση των προηγούμενων παραγράφων 4 και 5 ορίζεται συντελεστής δόμησης 1, 20 και μέγιστο ποσοστό κάλυψης εβδομήντα τοις εκατό (70%) για οικόπεδα εμβαδού μικρότερου των 150 μ<sup>2</sup>. Η εξαίρεση αυτή έχει εφαρμογή μόνο σε οικόπεδα που έχουν προκύψει από κατάτμηση μέχρι τη 10.3.82 αφού αφαιρεθεί το εμβαδόν της εισφοράς σε γη σύμφωνα με το Ν. 1337/1983.

7. Μέγιστο επιτρεπόμενο ύψος των κτιρίων έντεκα (11) μέτρα.

**Άρθρο 8.**

Η ισχύς του παρόντος διατάγματος αρχίζει από τη δημοσίευσή του στην Εφημερίδα της Κυβερνήσεως.

Στον Υπουργό Περιβάλλοντος, Χωροταξίας και Δημοσίων Έργων, αναθέτουμε τη δημοσίευση και εκτέλεση του παρόντος διατάγματος.

Η απόφαση αυτή να δημοσιευθεί στην Εφημερίδα της Κυβερνήσεως.

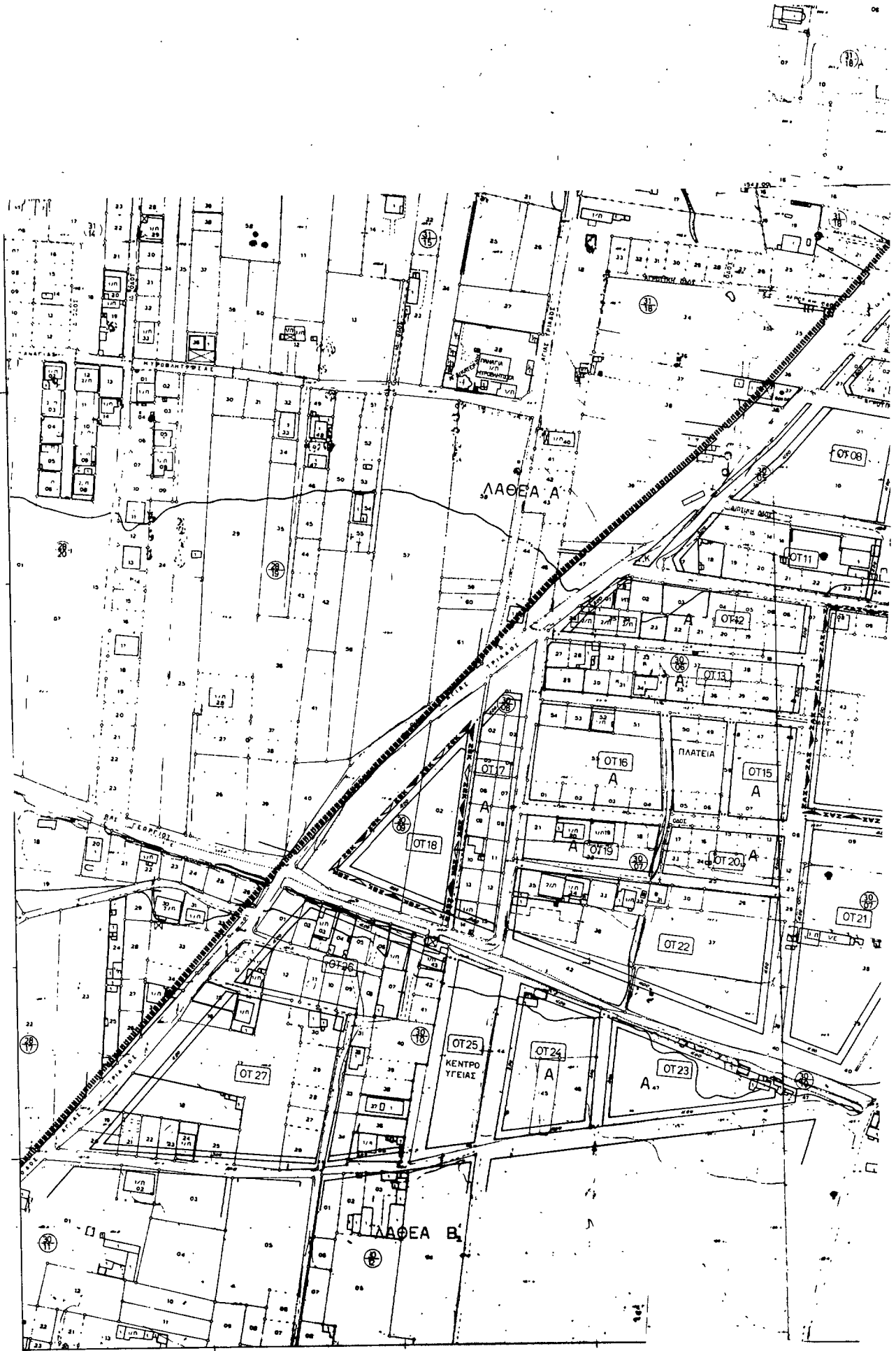
Αθήνα, 26 Ιουνίου 1987

**Ο ΠΡΟΕΔΡΟΣ ΤΗΣ ΔΗΜΟΚΡΑΤΙΑΣ  
ΧΡΗΣΤΟΣ Α. ΣΑΡΤΖΕΤΑΚΗΣ**

Ο ΥΠΟΥΡΓΟΣ

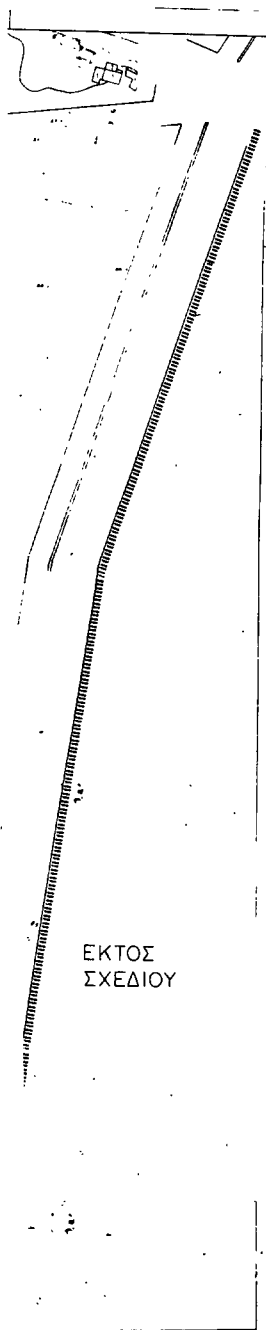
ΠΕΡΙΒΑΛΛΟΝΤΟΣ, ΧΩΡΟΤΑΞΙΑΣ ΚΑΙ ΔΗΜ. ΕΡΓΩΝ

**ΕΥΑΓΓΕΛΟΣ ΚΟΥΛΟΥΜΠΗΣ**









- Οριο Πολεοδομικής Ενότητας - Γεφυρώσεως  
City Planning Unit Neighborhood Boundary
- Οριο Κεντρικής Περιοχής  
Central Area Boundary
- Οριο Πυκνοδομημένης Περιοχής  
Densely Built Up Area Boundary
- Ρυμοτομική Γραμμή (πράσινη)  
Street Line (green)
- Οριοδομική Γραμμή (κόκκινη)  
Building Line (red)
- Άνοιγμα  
Arcade
- Ακαάλυπτος Χώρος (σε κοινή χρήση)  
Private Open Space (in common use)
- Κατανομητική Ρυμοτομία ή Οριοδομική Γραμμή  
Absoluted Street or Building Line
- Α Αίθριες Κατοικίες  
Residential
- Γ Γενική Κατοικία  
General Residential
- Λ Λιανό Εμπόριο, Εξυπηρέτησης, Ανοικτή  
Retail Trade, Services, Recreational
- Τ Τουρισμός  
Tourism
- Β Βιομηχανία Περιοχική  
Outer-area Light Manufacturing
- Χ Καθαρτήριο Περιοχικό  
Outer area Wholesale
- Β Βιομηχανία  
Industry
- Κ Ελεύθερος Χώρος Κοινόχρηστος  
Public Open Space
- Οριο Περίσφιξης Αναψυχής  
Boundary of Area Proposed to Be Reforested
- Οριο Προτεινόμενο για Κληρή Αρχαιολογικού Χώρου  
Boundary of Archaeological site proposed to be listed
- Οριο προτεινόμενο για κληρή παραδοσιακού ή διατηρητέου συνόλου  
Boundary of Traditional or Preservation District Proposed to Be Listed
- \* \* \* \* \* Οριο Περιοχής Προστασίας στον Μικρότερο Φυσικό Κόλλο  
Boundary of Park Proposed for its Special Natural Beauty
- Βαθμός Προστασίας  
Degree of Protection
  - Απολυτή Προστασία  
Absolute Protection
  - Μερική Προστασία  
Partial Protection
- Προτεινόμενο για Κληρή Μνημείο  
Monument Proposed to Be Listed
- Προτεινόμενο για Κληρή Διατηρητέο Αρχιτεκτονικό ή Φυσικό Στοιχείο  
Element Proposed to Be Listed for its Architectural or Natural Value
- Προτεινόμενο για Κληρή Παραδοσιακό ή Διατηρητέο Κτίριο  
Traditional or Requiring Preservation Building Proposed to Be Listed
- Βαθμός Προστασίας  
Degree of Protection
  - Απολυτή Προστασία  
Absolute Protection
  - Προστασία Κελυφούς  
Shell Protection
  - Προστασία Όψεων  
Facades of buildings proposed to be protected
  - Κτίρια Συνοδείας  
Accompanying Buildings
- Οριο Τομέων Συντελεστών Δόμησης (Σ.Δ.)  
Maximum Floor Area Ratio District Boundary
- Τομείς Συντελεστών Δόμησης  
Floor Area Ratio Districts
- Οριο Τομέων Λοιπών Όρων Δόμησης  
Building Regulations District Boundary
- Οριο Τομέων Ειδικών Περιόριστων Δόμησης  
Special Building Regulations District Boundary
- Τομείς Λοιπών Όρων Δόμησης  
Other Building Regulations Districts
- Οριο Ζώνης Κοινωνικού Συντελεστή (Σ.Κ.Σ.)  
Specialized Floor Area Ratio for Specialized Types Group Zone
- Οριο Ζώνης Ειδικής Ενταξιακής (Σ.Ε.Ε.)  
Special Functional Residential Zone
- Οριο Ζώνης Ειδικών Νησιών (Σ.Ε.Κ.)  
Special Special Use Islands Zone
- Οριο Ζώνης Ειδικών Πλευρικών (Σ.Ε.Π.)  
Special Planning Zone
- Οριο Ζώνης Αστικής Ανάπτυξης (Σ.Α.Α.)  
Urban Land Rehabilitation Zone
- Οριο Ζώνης Κονομητικών Όρων Δόμησης  
Planning Control Zone
- Οριο Ζώνης Αγορας Συντελεστή (Σ.Α.Σ.)  
Transfer of Development Rights Zone

ΕΚΤΟΣ ΣΧΕΔΙΟΥ

Ε.Π.Α.  
8284

Γ 33586/81  
15 Ιουνίου 1981  
Ν 01277  
893 171774

**ΠΟΛΕΟΔΟΜΙΚΗ ΜΕΛΕΤΗ - ΑΝΑΒΕΒΗΡΧΗ ΕΠΕΚΤΑΣΗ**

ΚΕΝΤΡΟΝ Κ.Κ. 1:100000 ΗΜΕΡΟΜΗΝΙΑ 1980

Φ. 38°15' Α. - 0°15'

**ΟΜΑΔΑ ΜΕΛΕΤΗΣ**

ΔΙΑΜΟΡΦΩΣΗ Δ	Δρ. Πολεοδομικός μηχανικός
ΒΕΡΒΑΝΟΣ Κ	- Αρχιτέκτονας
ΒΑΡΝΑΛΙΑ Α	- Αρχιτέκτονας
ΓΕΩΡΓΙΟΥ Ν	- "
ΚΑΡΑΥΑΝΗΣ Μ	- "
ΚΟΚΚΙΝΟΣ Γ	- "
Ι. ΑΛΟΥΜΠΗ - ΔΙΑΜΟΡΦΩΣΗ Μ	- Πάθ. Κερατοκτίστης
ΤΣΕΚΟΥΡΑΣ Γ	- Τοπογράφος
ΕΞΗΜΕΤΑΒΛΩΝΗΣ Γ	- "
ΚΩΣΤΑΚΗΣ Δ	- "
ΜΑΝΩΛΙΔΗΣ Σ	- "
ΜΠΟΥΤΑΛΟΣ Μ	- "
ΠΑΤΑΣ Γ	- "
ΣΑΤΣΟΥΛΑΣ Η	- "
ΧΡΥΣΟΠΟΥΛΟΣ Γ	- Εργολογικός
ΓΡΑΜΜΕ Δ	- Πάθ. Μηχ. (Υδραυλ.)
ΚΩΣΤΑΚΟΠΟΥΛΟΣ Ν	- Μηχανικός
ΕΛΛΗΝΟΙ ΚΑΘΟΙΚΟΙ	- "
ΜΑΥΡΟΥΒΑΛΟΥ Μ	- Νέμετρος Πόλεως (Ε.Π.Υ.)
ΠΟΥΛΟΣ Γ	- "
ΜΑΥΡΟΥΔΟΥ Η	- Βαθμολογός Πόλεως (Ε.Π.Υ.)

**ΔΙΑΝΟΜΗ ΠΙΝΑΚΙΩΝ**

1	2	3	4	5	6	7	8	9	10	11	12	13	14	15	16	17	18	19	20	21	22	23	24	25	26	27	28	29	30	31	32	33	34	35	36	37	38	39	40	41	42	43	44	45	46	47	48	49	50	51	52	53	54	55	56	57	58	59	60	61	62	63	64	65	66	67	68	69	70	71	72	73	74	75	76	77	78	79	80	81	82	83	84	85	86	87	88	89	90	91	92	93	94	95	96	97	98	99	100
---	---	---	---	---	---	---	---	---	----	----	----	----	----	----	----	----	----	----	----	----	----	----	----	----	----	----	----	----	----	----	----	----	----	----	----	----	----	----	----	----	----	----	----	----	----	----	----	----	----	----	----	----	----	----	----	----	----	----	----	----	----	----	----	----	----	----	----	----	----	----	----	----	----	----	----	----	----	----	----	----	----	----	----	----	----	----	----	----	----	----	----	----	----	----	----	----	----	----	-----

**ΠΟΛΕΟΔΟΜΙΚΗ ΕΝΟΤΗΤΑ ΛΑΘΕΑΣ Β'**

ΧΑΡΤΗΣ Π-2122

ΡΥΘΟΤΟΜΙΚΟ ΣΧΕΔΙΟ ΖΩΝΗΣ ΚΙΝΗΤΩΝ ΚΑΙ ΠΟΛΕΟΔΟΜΙΚΩΝ ΜΗΧΑΝΙΣΜΩΝ

ΚΑΙΜΑΚΑ 11 1000 ΔΗΜΟΣ ΑΧΑΡΝΩΝ

ΜΑΙΟΣ 1984 ΝΟΜΟΣ ΑΤΤΙΚΗΣ Γ' ΦΑΣΗ

