



04004121906950012



3917

ΕΦΗΜΕΡΙΣ ΤΗΣ ΚΥΒΕΡΝΗΣΕΩΣ

ΤΗΣ ΕΛΛΗΝΙΚΗΣ ΔΗΜΟΚΡΑΤΙΑΣ

ΤΕΥΧΟΣ ΤΕΤΑΡΤΟ

Αρ. Φύλλου 412

19 Ιουνίου 1995

ΠΕΡΙΕΧΟΜΕΝΑ

ΑΝΑΔΑΣΩΣΕΙΣ

ΑΠΟΦΑΣΕΙΣ

- Κήρυξη αναδασωτέας έκτασης 7,188 στρεμμάτων στη θέση «Ποδάρι» Περιφέρειας Νήσου Καστού Λευκάδας 1
- Κήρυξη αναδασωτέας έκτασης εμβαδού πέντε στρεμμάτων και τετρακοσίων σαράντα τριών (5,443) τ.μ. που βρίσκεται στη θέση «Κέδρος - Κορομηλιές» Περιφέρειας Κοινότητας Επταλόφου Ν. Φωκίδας 2
- Κήρυξη αναδασωτέας έκτασης εμβαδού εξακοσίων τριάντα επτά τ.μ. (637) που βρίσκεται στη θέση «Καμάρα» Περιφέρειας Κοινότητας Αθανασίου Διάκου Ν. Φωκίδας 3

ΑΠΑΛΛΟΤΡΙΩΣΕΙΣ

ΑΠΟΦΑΣΕΙΣ

- Αναγκαστική απαλλοτρίωση έκτασης για την αρτίωση του χώρου Τ.Ε.Α. Πετρούπολης 4
- Αναγκαστική απαλλοτρίωση ακινήτου στην Υψηλή Άνδρου Ν. Κυκλάδων για αρχαιολογικούς σκοπούς 5

ΑΝΑΚΟΙΝΩΣΕΙΣ

- Ανακοίνωση παρακατάθεσης αποζημίωσης ακινήτου που απαλλοτριώθηκαν για την κατασκευή ανισοπέδου κόμβου Βασιλικού στο 40 τμήμα της οδού Πάτρα - Ίσωμα από Βασιλικό μέχρι διασταύρωση προς Ίσωμα Ν. Αχαΐας 6

ΠΟΛΕΟΔΟΜΙΑ

ΑΠΟΦΑΣΕΙΣ

- Τροποποίηση όρων δόμησης του από 16.3.1993 Π. Δ/γματος (ΦΕΚ 329 Δ/7.4.1993) της Π.Μ.Ε. στην Πολεοδομική Ενότητα «ΑΓΙΑ ΠΑΡΑΣΚΕΥΗ» Δήμου Αχαρνών, εκτός των Ο.Τ. που έχουν πρόσωπο στο Βασικό Οδικό Δίκτυο 7
- Τροποποίηση όρων δόμησης του από 25.7.1992 Π. Δ/γματος (ΦΕΚ 861Δ/17.8.1992) της Π.Μ.Ε. στην Πολεοδομική Ενότητα «ΠΑΝΟΡΑΜΑ» Δήμου Αχαρνών, εκτός των Ο.Τ. που έχουν πρόσωπο στο Βασικό Οδικό Δίκτυο 8

- Τροποποίηση όρων δόμησης του από 24.11.1992 Π. Δ/γματος (ΦΕΚ 1291Δ/9.12.1992) της Π.Μ.Ε. στην Πολεοδομική Ενότητα «ΜΠΟΣΚΙΖΑ» Δήμου Αχαρνών, εκτός των Ο.Τ. που έχουν πρόσωπο στο Βασικό Οδικό Δίκτυο 9
- Τροποποίηση ρυμοτομικού σχεδίου στο Ο.Τ. 158 και τον παρακείμενο χώρο στάθμευσης στον οικισμό Μεθώνης Ν. Πιερίας 10

ΑΝΑΚΟΙΝΩΣΕΙΣ

- Παρακατάθεση αποζημίωσης λόγω προσκύρωσης στη Σταυρούπολη Θεσσαλονίκης 11

Διορθώσεις σφαλμάτων

- Διόρθωση σφάλματος στην 1044825/3738/0010/6.7.90 κοινή απόφαση Υπουργού Οικονομικών και Πολιτισμού 12

ΑΝΑΔΑΣΩΣΕΙΣ

ΑΠΟΦΑΣΕΙΣ

- Αριθ. 912 (1)
Κήρυξη αναδασωτέας έκτασης 7,188 στρεμμάτων στη θέση «Ποδάρι» Περιφέρειας Νήσου Καστού Λευκάδας.

Ο ΠΕΡΙΦΕΡΕΙΑΚΟΣ ΔΙΕΥΘΥΝΤΗΣ Ν. ΛΕΥΚΑΔΑΣ

Έχοντας υπόψη:

1. Τις διατάξεις του Ν. 3200/55 «περί διοικητικής αποκέντρωσης όπως τροποποιήθηκε και συμπληρώθηκε μεταγενέστερα με το Ν.Δ. 532/70».
2. Τις διατάξεις του άρθρου 117 παρ. 3 του Συντάγματος.
3. Τις διατάξεις του Ν. 998/79 «περί προστασίας των Δασών κ.λπ.» και ειδικότερα:
 - α) του άρθρου 41 παρ. 1, β) του άρθρου 38 παρ. 1.
4. Τις διαταγές του Υπουργείου Γεωργίας:
 - α) 160417/1180/8.7.80.
 - β) 182447/3049/24.9.80.
5. Την πρόταση της Διεύθυνσης Δασών Λευκάδας, αποφασίζουμε:

Κηρύσσουμε αναδασωτέα με σκοπό την προστασία και επαναφορά της δασικής βλάστησης με φυσική αναγέννηση τη δημόσια δασική έκταση εμβαδού 7,188 στρεμμά-

Αριθ. 559

(2)

Κήρυξη αναδασωτέας έκτασης εμβαδού πέντε στρεμμάτων και τετρακοσίων σαράντα τριών (5,443) τ.μ. που βρίσκεται στη θέση «Κέδρος - Κορομηλιές» Περιφέρειας Κοινότητας Επταλόφου Ν. Φωκίδας.

Ο ΠΕΡΙΦΕΡΕΙΑΚΟΣ ΔΙΕΥΘΥΝΤΗΣ Ν. ΦΩΚΙΔΑΣ

Έχοντας υπόψη:

- 1. Τις διατάξεις:
 - α. Του άρθρου 117 παρ. 3 του Συντάγματος.
 - β. Του Ν. 3200 «περί διοικητικής αποκέντρωσης» όπως τροποποιήθηκε και συμπληρώθηκε μεταγενέστερα με το Ν.Δ. 532/70.
 - γ. Των άρθρων 38 παρ. 1 και 41 παρ. 1, του Ν. 998/79 «περί προστασίας των Δασών και των δασικών εν γένει εκτάσεων της χώρας».
 - δ. Του Ν. 2218/94 «Ίδρυση Νομαρχιακής Αυτοδιοίκησης κ.λπ.» όπως συμπληρώθηκαν με τις του άρθρου 4 και 6 του Ν. 2240/94.
- 2. Τις με αριθ. 160417/1180/8.7.80, 182447/3049/24.9.80, 141823/24.2.83 διαταγές του Υπουργείου Γεωργίας.
- 3. Την με αριθ. 996/15.5.95 αναφορά του Δασαρχείου Άμφισσας για την κήρυξη ως αναδασωτέας ιδιωτικής δασικής έκτασης εμβαδού 5,443 στρεμμάτων που βρίσκεται

στη θέση «Κέδρος - Κορομηλιές» περιοχής Κοινότητας Επταλόφου, που αποσιλώθηκε παράνομα από τον Αθανάσιο Μαντζώρο, κάτοικο Λιλαίας, αποφασίζουμε:

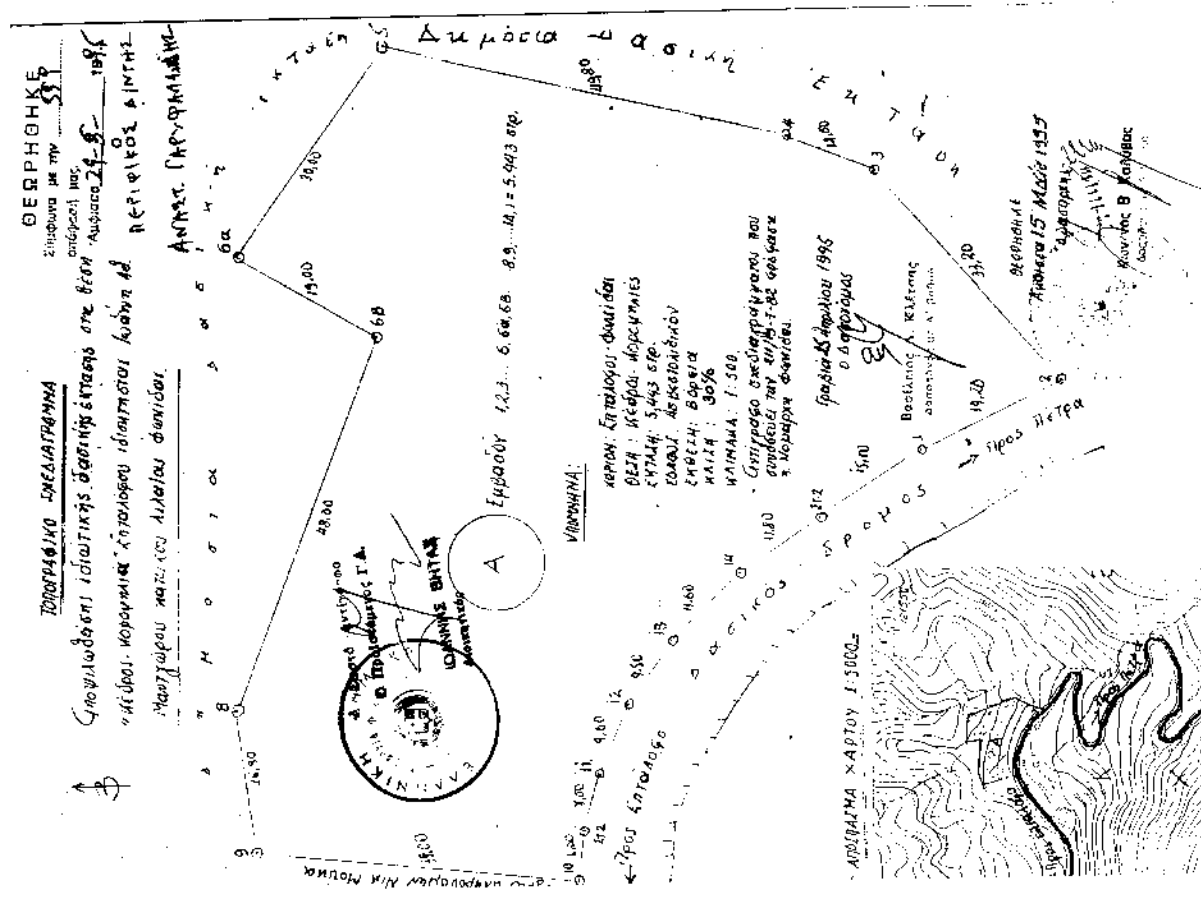
Κηρύσσουμε ως αναδασωτέα με σκοπό αφενός μεν τη διατήρηση του χαρακτήρα της δασικής έκτασης και αφετέρου την επαναδημιουργία της δασικής βλάστησης που καταστράφηκε και θα επιτευχθεί με τεχνητή αναδάσωση στην ιδιωτική δασική έκταση εμβαδού πέντε στρεμμάτων και τετρακοσίων σαράντα τριών τ.μ. (5,443) που βρίσκεται στη θέση «Κέδρος - Κορομηλιές» Περιφέρειας Κοινότητας Επταλόφου και προσδιορίζεται με τα στοιχεία 1, 2, 3, 4, 5, 6α, 6β, 7, 8, 9, 10, 11, 12, 13, 14, ΣΤ2, 1 και έχει όρια:

- Ανατολικά: Με Δημόσια δασική έκταση,
 - Δυτικά: Με αγρό κληρονόμων Νικ. Μούκα,
 - Βόρεια: Με Δημόσια δασική έκταση,
 - Νότια: Με δασικό δρόμο Επτάλοφου - Πέτρας,
- όπως φαίνεται στο συνημμένο διάγραμμα που αποτελεί αναπόσπαστο μέρος της απόφασης αυτής.

Η απόφαση αυτή να δημοσιευθεί στην Εφημερίδα της Κυβερνήσεως.

Άμφισσα, 29 Μαΐου 1995

Ο Περιφερειακός Διευθυντής
ΑΝΑΣΤ. ΓΑΡΥΦΑΛΛΙΔΗΣ



Αριθ. 521

(3)

Κήρυξη αναδασωτέας έκτασης εμβαδού εξακοσίων τριάντα επτά τ.μ. (637) που βρίσκεται στη θέση «Καμάρα» Περιφέρειας Κοινότητας Αθανασίου Διάκου Ν. Φωκίδας.

Ο ΠΕΡΙΦΕΡΕΙΑΚΟΣ ΔΙΕΥΘΥΝΤΗΣ Ν. ΦΩΚΙΔΑΣ

Έχοντας υπόψη:

- 1. Τις διατάξεις:
 - α. Του άρθρου 117 παρ. 3 του Συντάγματος.
 - β. Του Ν. 3200 «περί διοικητικής αποκέντρωσης» όπως τροποποιήθηκε και συμπληρώθηκε μεταγενέστερα με το Ν.Δ. 532/70.
 - γ. Των άρθρων 38 παρ. 1 και 41 παρ. 1, του Ν. 998/79 «περί προστασίας των Δασών και των δασικών εν γένει εκτάσεων της χώρας».
 - δ. Του Ν. 2218/94 «Ίδρυση Νομαρχιακής Αυτοδιοίκησης κ.λπ.» όπως συμπληρώθηκαν με τις του άρθρου 4 και 6 του Ν. 2240/94.
- 2. Τις με αριθ. 160417/1180/8.7.80, 182447/3049/24.9.80, 141823/24.2.83 διαταγές του Υπουργείου Γεωργίας.
- 3. Την με αριθ. 961/5.5.95 αναφορά του Δασαρχείου Άμφισσας για την κήρυξη ως αναδασωτέας ιδιωτικής δασικής έκτασης εμβαδού 0,637 στρεμμάτων που βρίσκεται

στη θέση «Καμάρα» περιοχής Κοινότητας Αθανασίου Διάκου, που εκχερσώθηκε παράνομα από τον Γεώργιο Ψαρά, κάτοικο Αθανασίου Διάκου, αποφασίζουμε:

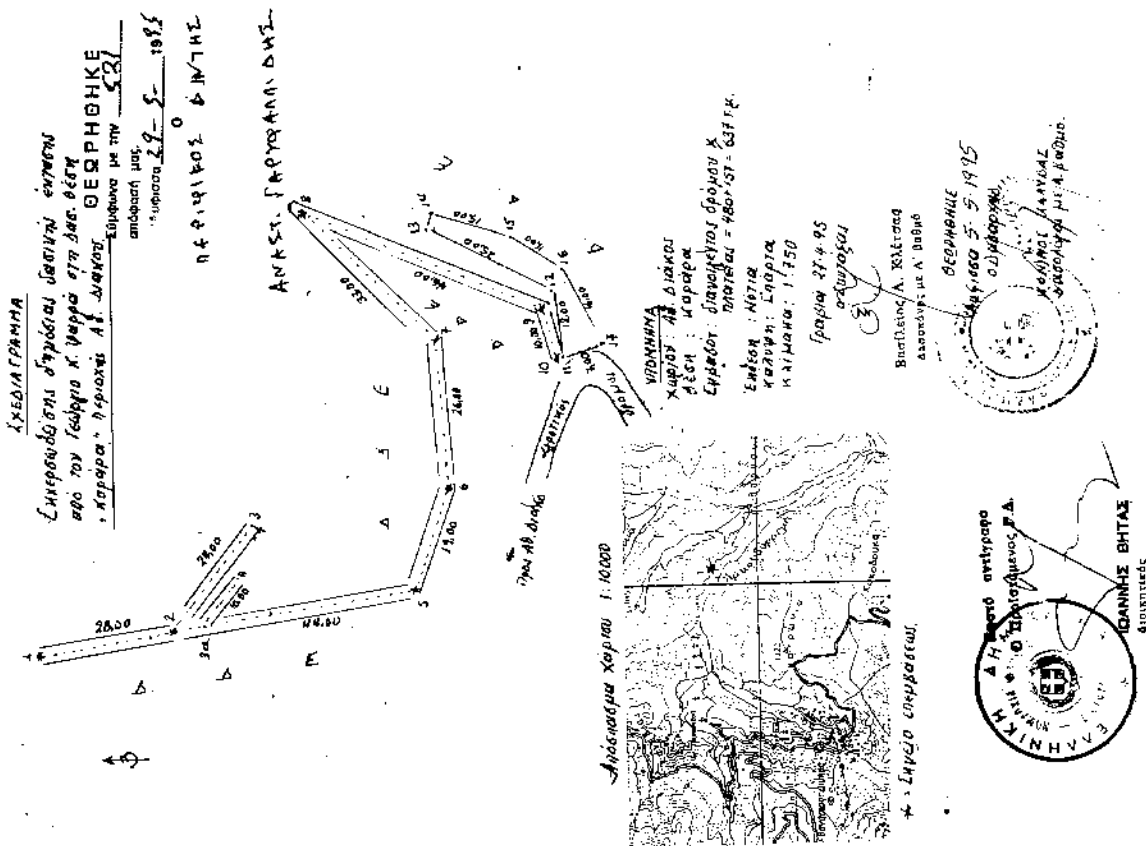
Κηρύσσουμε ως αναδασωτέα με σκοπό αφενός μεν τη διατήρηση του χαρακτήρα της δασικής έκτασης και αφετέρου την επαναδημιουργία της δασικής βλάστησης που καταστράφηκε και θα επιτευχθεί με τεχνητή αναδάσωση την δημόσια δασική έκταση εμβαδού εξακοσίων τριάντα επτά τ.μ. (637) που βρίσκεται στη θέση «Καμάρα» Περιφέρειας Κοινότητας Αθανασίου Διάκου και προσδιορίζεται με τα στοιχεία 1, 2, 3, 4, 5, 6, 7, 8, 9, 10, 11, 12, 13, 14, 15, 16, 17, 11 και έχει όρια:

- Ανατολικά: Με Δημόσια δασική έκταση,
 - Δυτικά: Με Δημόσια δασική έκταση και αγροτικό δρόμο,
 - Βόρεια: Με Δημόσια δασική έκταση και αγροτικό δρόμο,
 - Νότια: Με Δημόσια δασική έκταση και αγροτικό δρόμο,
- όπως φαίνεται στο συνημμένο διάγραμμα που αποτελεί αναπόσπαστο μέρος της απόφασης αυτής.

Η απόφαση αυτή να δημοσιευθεί στην Εφημερίδα της Κυβερνήσεως.

Άμφισσα, 29 Μαΐου 1995

Ο Περιφερειακός Διευθυντής
ΑΝΑΣΤ. ΓΑΡΥΦΑΛΛΙΔΗΣ



ΑΠΑΛΛΟΤΡΙΩΣΕΙΣ

ΑΠΟΦΑΣΕΙΣ

Αριθ. 1051095/3178/0010

(4)

Αναγκαστική απαλλοτρίωση έκτασης για την αρτίωση του χώρου Τ.Ε.Α. Πετρούπολης.

**Ο ΥΠΟΥΡΓΟΙ
ΟΙΚΟΝΟΜΙΚΩΝ ΚΑΙ
ΕΘΝΙΚΗΣ ΠΑΙΔΕΙΑΣ ΚΑΙ ΘΡΗΣΚΕΥΜΑΤΩΝ**

Έχοντας υπόψη:

1. Τις διατάξεις του Ν.Δ/τος 797/1971 «περί αναγκαστικών απαλλοτριώσεων» σε συνδυασμό με τις διατάξεις του Β.Δ/τος 139/1971 «περί της αρμοδιότητας των νομαρχών προς κήρυξιν αναγκαστικών τινών απαλλοτριώσεων».

2. Τις διατάξεις του άρθρου 17 του Α.Ν. 627/1968 «περί Οργανισμού Σχολικών Κτιρίων» σε συνδυασμό με τις διατάξεις του Ν. 513/1976.

3. Το από 22.11.1995 απόσπασμα πρακτικού από τη συνεδρίαση με αριθ. 1906/22.11.1994 το Διοικητικού Συμβουλίου του Οργανισμού Σχολικών Κτιρίων.

4. Το από 8.9.94 πρακτικό καταλληλότητας της απαλλοτριούμενης έκτασης, που καταρτίσθηκε από την κατά Νόμο επιτροπή.

5. Την Η 5615/21.7.1994 (ΦΕΚ 567/21.7.1994 τ. Β') κοινή απόφαση του Πρωθυπουργού, σχετικά με τις αρμοδιότητες του Αναπληρωτή Υπουργού Εθνικής Παιδείας και Θρησκευμάτων.

6. Την 1026431/268/0006Α/3.3.1994 (ΦΕΚ 154/7.3.1994 τ. Β') κοινή απόφαση του Πρωθυπουργού και του Υπουργού Οικονομικών, σχετικά με την ανάθεση αρμοδιοτήτων στους Υφυπουργούς Οικονομικών, αποφασίζουμε:

Κηρύσσουμε την αναγκαστική απαλλοτρίωση ακινήτων, για λόγους δημόσιας ωφέλειας και ειδικότερα για την αρτίωση του χώρου Τ.Ε.Α. Πετρούπολης, έκτασης συνολικού εμβαδού 314,36 μ² που βρίσκεται στην περιοχή του Δήμου Πετρούπολης νομού Αττικής επί της οδού Κωνσταντινουπόλεως (Ο.Τ. 1230) και εικονίζεται με κλίμακα 1:200 και με στοιχεία Β, Β', Γ, Γ, Β στο από Φεβρουαρίου 1995 και με αριθμό 670 κτηματολογικό διάγραμμα - πίνακα, το οποίο έχει συντάξει ο τοπ./μηχ. Δημήτριος Λειβαδάρας και έχει θεωρήσει ο Προϊστάμενος της Διευθύνσεως Γηπέδων του Οργανισμού Σχολικών Κτιρίων τοπ./μηχ. Γεώργιος Μορφόπουλος.

Στην έκταση που απαλλοτριώνεται προβάλλει δικαιώματα κυριότητας η καταγνώριση Βασιλική θυγ. Χρήστου.

Η απαλλοτρίωση κηρύσσεται υπέρ και με δαπάνη του Οργανισμού Σχολικών Κτιρίων.

Η απόφαση αυτή να δημοσιευθεί στην Εφημερίδα της Κυβερνήσεως.

Αθήνα, 15 Μαΐου 1995

ΟΙ ΥΠΟΥΡΓΟΙ

ΥΠΟΥΡΓΟΣ

ΟΙΚΟΝΟΜΙΚΩΝ

Δ. ΓΕΩΡΓΑΚΟΠΟΥΛΟΣ

ΑΝΑΠΛΗΡΩΤΗΣ

ΕΘΝΙΚΗΣ ΠΑΙΔΕΙΑΣ & ΘΡΗΣΚΕΥΜΑΤΩΝ

Φ. ΠΕΤΣΑΛΗΝΙΚΟΣ

Αριθ. 853/Φ/34

(5)

Αναγκαστική απαλλοτρίωση ακινήτου στην Υψηλή Άνδρου Ν. Κυκλάδων για αρχαιολογικούς σκοπούς.

Η ΠΕΡΙΦΕΡΕΙΑΚΗ ΔΙΕΥΘΥΝΤΡΙΑ Ν. ΚΥΚΛΑΔΩΝ

Έχοντας υπόψη:

1. Τις διατάξεις του Ν.Δ/τος 797/1971 «περί αναγκαστικών απαλλοτριώσεων» σε συνδυασμό με τις διατάξεις του Β.Δ/τος 139/1971 «περί της αρμοδιότητας των Νομαρχών προς κήρυξιν αναγκαστικών τινών απαλλοτριώσεων».

2. Τις διατάξεις του άρθρου 1 του Νόμου ΒΡ Ξ Ζ/1893 «περί αναγκαστικής απαλλοτριώσεων ακινήτων προς συντήρησιν ή ανεύρεσιν αρχαιοτήτων».

3. Τις διατάξεις του Νόμου 2218/1994 «περί ίδρυσης νομαρχιακής αυτοδιοίκησης και άλλες διατάξεις» όπως τροποποιήθηκε με το Ν. 2240/94.

4. Το από 13.12.94 απόσπασμα Πρακτικών από τη συνεδρίαση του Αρχαιολογικού Συμβουλίου με αριθ. 38.

5. Την αριθ. ΥΠΠΟ/ΑΠΑΛΛ/Φ 21194/714 πρόταση κήρυξης αναγκαστικής απαλλοτριώσεως ακινήτου για αρχαιολογικούς σκοπούς στην Υψηλή Άνδρου, αποφασίζουμε:

Κηρύσσουμε την αναγκαστική απαλλοτρίωση για αρχαιολογικούς σκοπούς και ειδικότερα για την προστασία και ανάδειξη του Γεωμετρικού οικισμού Υψηλής Άνδρου, έκτασης 6.599 μ² και φαίνεται με τα στοιχεία Β στο κτηματολογικό διάγραμμα και πίνακα του Θ. Καλαμπάκου με Α/Α 1700, θεωρημένες την 11.9.1991 από τον Προϊστάμενο της Δ/νσης Αποτυπώσεων και Συντηρήσεως κτιρίων του Τ.Α.Π.Α.

Η έκταση που απαλλοτριώνεται ανήκει κατά φερόμενη κυριότητα στον Σταύρο Χαλά.

Η αναγκαστική απαλλοτρίωση κηρύσσεται υπέρ του Δημοσίου και με δαπάνη του Ταμείου Αρχαιολογικών Πόρων (Τ.Α.Π.Α.).

Η απόφαση αυτή να δημοσιευθεί στην Εφημερίδα της Κυβερνήσεως.

Ερμούπολη, 29 Μαΐου 1995

Η Περιφερειακή Διευθύντρια
ΕΥΦΗ Δ. ΜΗΤΩΣΗ

ΑΝΑΚΟΙΝΩΣΕΙΣ

Αριθ. 2608

(6)

Ανακοίνωση παρακατάθεσης αποζημίωσης ακινήτου που απαλλοτριώθηκαν για την κατασκευή ανισόπεδου κόμβου Βασιλικού στο 40 τμήμα της οδού Πάτρα - Ίσωμα από Βασιλικό μέχρι διασταύρωση προς Ίσωμα Ν. Αχαΐας.

Ο ΝΟΜΑΡΧΗΣ ΑΧΑΪΑΣ

Σύμφωνα με τα άρθρα 7 και 8 του Ν.Δ/τος 797/71 «περί αναγκαστικών απαλλοτριώσεων» γνωστοποιεί:

1. Σε όσους έχουν ή διεκδικούν δικαιώματα κυριότητας σε ακίνητα που απαλλοτριώθηκαν αναγκαστικά με την απόφαση του Νομάρχη Αχαΐας Α. 9492/776/1989 ΦΕΚ 581/25.9.89 τ.Δ' για την κατασκευή των εργασιών του θέματος.

2. Στους ενυπόθηκους δανειστές και τρίτους διεκδικητές των ακινήτων αυτών ότι η αποζημίωση της εδαφικής

επιφάνειας και των επικειμένων και υποκειμένων της όπως περιγράφονται στο σχετικό κτηματολογικό πίνακα, που καθορίστηκε με την 591/93 απόφαση προσωρινής τιμής μονάδος του Πρωτοδικείου Πατρών, έχει παρακαταθεί στο Ταμείο Παρακαταθηκών και Δανείων Υποκατάστημα Πατρών.

Σχετικά έχει εκδοθεί το 46/12.5.95 Γραμμάτιο συστάσεως Παρακαταθήκης ποσού επτά εκατομμυρίων διακοσίων εξήντα τριών χιλιάδων πεντακοσίων πενήντα δραχμών (7.263.550).

Η αποζημίωση θα δοθεί στα πρόσωπα που έχουν αναγνωρισθεί διακαιούχοι κατά τη νόμιμη διαδικασία.

Η ανακοίνωση αυτή να δημοσιευθεί στην Εφημερίδα της Κυβερνήσεως.

Πάτρα, 26 Μαΐου 1995

Ο Νομάρχης
ΣΤ. ΑΘΑΝΑΣΟΠΟΥΛΟΣ - ΣΕΡΕΤΗΣ

ΠΟΛΕΟΔΟΜΙΑ ΑΠΟΦΑΣΕΙΣ

Αριθ. 283

(7)

Τροποποίηση όρων δόμησης του από 16.3.1993 Π. Δ/γματος (ΦΕΚ 329 Δ/7.4.1993) της Π.Μ.Ε. στην Πολεοδομική Ενότητα «ΑΓΙΑ ΠΑΡΑΣΚΕΥΗ» Δήμου Αχαρνών, εκτός των Ο.Τ. που έχουν πρόσωπο στο Βασικό Οδικό Δίκτυο.

Ο ΠΕΡΙΦΕΡΕΙΑΚΟΣ Δ/ΝΤΗΣ ΑΝΑΤ. ΑΤΤΙΚΗΣ

Έχοντας υπόψη:

1. Τις διατάξεις του Ν. Διατάγματος της 17.7.1923 όπως μεταγενέστερα τροποποιήθηκαν και συμπληρώθηκαν και ειδικότερα το άρθρο 9.
2. Τις διατάξεις του Νόμου 1577/85 (ΦΕΚ 210/Α).
3. Τις διατάξεις του Α.Ν. 314/1968 (ΦΕΚ 47/Α) όπως τροποποιήθηκαν και συμπληρώθηκαν με το υπ' αριθ. 1018/71 (ΦΕΚ 220Α) Ν. Διάταγμα και με την παρ. 3 του άρθρου 34 του Ν. 1577/85 (ΦΕΚ 210Α).
4. Τις διατάξεις του υπ' αριθ. 183/1986 Π. Διατάγματος (ΦΕΚ 70Α) και ειδικότερα το άρθρο 1 παρ. 3.
5. Την από 23.3.1995 γνωμοδότηση του Συμβουλίου Χωροταξίας, Οικισμού και Περιβάλλοντος Νομού, συνεδρία 11, πράξη 18, αποφασίζουμε:

Άρθρο 1

Προστίθεται η παράγραφος 1γ στο άρθρο 6 του ΦΕΚ 329/Δ/7.4.1993.

γ. Άρτια κατά παρέκλιση της παραγράφου 1 και οικοδομήσιμα είναι τα προκύπτοντα από την οριστική πράξη εφαρμογής της πολεοδομικής μελέτης ή προέρχονται από τις εισφορές σε γη σύμφωνα με το άρθρο 8 του Ν. 1337/1987 εφόσον έχουν πρόσωπο 8,00 μ. και εμβαδόν Ε 120 τ.μ. (εκατόν είκοσι τ.μ.).

Η παρέκλιση ισχύει για οικοπέδα που δημιουργήθηκαν προ της ισχύος του Π.Δ. 26.6.1983.

Άρθρο 2

Τροποποιείται η παράγραφος 4 του άρθρου 6 και διαμορφώνεται ως εξής:

Μέγιστο επιτρεπόμενο ύψος των κτιρίων 8,60 μέτρα υπεράνω των οποίων επιτρέπεται η κατασκευή στέγης 1,50 μ. άνω του μεγίστου ύψους.

Άρθρο 3

Από τις κανονιστικές διατάξεις αυτής της απόφασης δεν προκαλείται δαπάνη σε βάρος του κρατικού προϋπολογισμού του Δήμου.

Η ισχύς της απόφασης αυτής αρχίζει από τη δημοσίευσή της στην Εφημερίδα της Κυβερνήσεως.

Η απόφαση αυτή να δημοσιευθεί στην Εφημερίδα της Κυβερνήσεως.

Αγία Παρασκευή, 7 Απριλίου 1995

Ο Περιφερειακός Διευθυντής
ΝΙΚΟΛΑΟΣ ΠΕΡΚΙΖΑΣ

Αριθ. 282/8

(8)

Τροποποίηση όρων δόμησης του από 25.7.1992 Π. Δ/γματος (ΦΕΚ 861Δ/17.8.1992) της Π.Μ.Ε. στην Πολεοδομική Ενότητα «ΠΑΝΟΡΑΜΑ» Δήμου Αχαρνών, εκτός των Ο.Τ. που έχουν πρόσωπο στο Βασικό Οδικό Δίκτυο.

Ο ΠΕΡΙΦΕΡΕΙΑΚΟΣ Δ/ΝΤΗΣ ΑΝΑΤ. ΑΤΤΙΚΗΣ

Έχοντας υπόψη:

1. Τις διατάξεις του Ν. Διατάγματος της 17.7.1923 όπως μεταγενέστερα τροποποιήθηκαν και συμπληρώθηκαν και ειδικότερα το άρθρο 9.
2. Τις διατάξεις του Νόμου 1577/85 (ΦΕΚ 210/Α).
3. Τις διατάξεις του Α.Ν. 314/1968 (ΦΕΚ 47/Α) όπως τροποποιήθηκαν και συμπληρώθηκαν με το υπ' αριθ. 1018/71 (ΦΕΚ 220Α) Ν. Διάταγμα και με την παρ. 3 του άρθρου 34 του Ν. 1577/85 (ΦΕΚ 210Α).
4. Τις διατάξεις του υπ' αριθ. 183/1986 Π. Διατάγματος (ΦΕΚ 70Α) και ειδικότερα το άρθρο 1 παρ. 3.
5. Την από 23.3.1995 γνωμοδότηση του Συμβουλίου Χωροταξίας, Οικισμού και Περιβάλλοντος Νομού, συνεδρία 11, πράξη 19, αποφασίζουμε:

Άρθρο 1

Προστίθεται η παράγραφος 1γ στο άρθρο 5 του ΦΕΚ 861Δ/17.8.1992.

γ. Άρτια κατά παρέκλιση της παραγράφου 1 και οικοδομήσιμα είναι τα προκύπτοντα από την οριστική πράξη εφαρμογής της πολεοδομικής μελέτης ή προέρχονται από τις εισφορές σε γη σύμφωνα με το άρθρο 8 του Ν. 1337/1987 εφόσον έχουν πρόσωπο 8,00 μ. και εμβαδόν Ε 120 τ.μ. (εκατόν είκοσι τ.μ.).

Η παρέκλιση ισχύει για οικοπέδα που δημιουργήθηκαν προ της ισχύος του Π.Δ. 26.6.1983.

Άρθρο 2

Τροποποιείται η παράγραφος 4 του άρθρου 6 και διαμορφώνεται ως εξής:

Μέγιστο επιτρεπόμενο ύψος των κτιρίων 8,60 μέτρα υπεράνω των οποίων επιτρέπεται η κατασκευή στέγης 1,50 μ. άνω του μεγίστου ύψους.

Άρθρο 3

Από τις κανονιστικές διατάξεις αυτής της απόφασης δεν προκαλείται δαπάνη σε βάρος του κρατικού προϋπολογισμού του Δήμου.

Η ισχύς της απόφασης αυτής αρχίζει από τη δημοσίευσή της στην Εφημερίδα της Κυβέρνησης.

Η απόφαση αυτή να δημοσιευθεί στην Εφημερίδα της Κυβέρνησης.

Αγία Παρασκευή, 7 Απριλίου 1995

Ο Περιφερειακός Διευθυντής
ΝΙΚΟΛΑΟΣ ΠΕΡΚΙΖΑΣ

Αριθ. 281/7

(9)

Τροποποίηση όρων δόμησης του από 24.11.1992 Π. Δ/γματος (ΦΕΚ 1291Δ/9.12.1992) της Π.Μ.Ε. στην Πολεοδομική Ενότητα «ΜΠΟΣΚΙΖΑ» Δήμου Αχαρνών, εκτός των Ο.Τ. που έχουν πρόσωπο στο Βασικό Οδικό Δίκτυο.

Ο ΠΕΡΙΦΕΡΕΙΑΚΟΣ Δ/ΝΤΗΣ ΑΝΑΤ. ΑΤΤΙΚΗΣ

Έχοντας υπόψη:

1. Τις διατάξεις του Ν.Διατάγματος της 17.7.1923 όπως μεταγενέστερα τροποποιήθηκαν και συμπληρώθηκαν και ειδικότερα το άρθρο 9.

2. Τις διατάξεις του Νόμου 1577/85 (ΦΕΚ 210/Α).

3. Τις διατάξεις του Α.Ν. 314/1968 (ΦΕΚ 47/Α) όπως τροποποιήθηκαν και συμπληρώθηκαν με το υπ' αριθ. 1018/71 (ΦΕΚ 220Α) Ν. Διάταγμα και με την παρ. 3 του άρθρου 34 του Ν. 1577/85 (ΦΕΚ 210Α).

4. Τις διατάξεις του υπ' αριθ. 183/1986 Π. Διατάγματος (ΦΕΚ 70Α) και ειδικότερα το άρθρο 1 παρ. 3.

5. Την από 23.3.1995 γνωμοδότηση του Συμβουλίου Χωροταξίας, Οικισμού και Περιβάλλοντος Νομού, συνεδρία 11, πράξη 16, αποφασίζουμε:

Άρθρο 1

Προστίθεται η παράγραφος 1γ στο άρθρο 5 του ΦΕΚ 1291Δ/9.12.1992.

γ. Άρτια κατά παρέκλιση της παραγράφου 1 και οικοδομήσιμα είναι τα προκύπτοντα από την οριστική πράξη εφαρμογής της πολεοδομικής μελέτης ή προέρχονται από τις εισφορές σε γη σύμφωνα με το άρθρο 8 του Ν. 1337/1987 εφόσον έχουν πρόσωπο 8,00 μ. και εμβαδόν Ε 120 τ.μ. (εκατόν εικοσι τ.μ.).

Η παρέκλιση ισχύει για οικόπεδα που δημιουργήθηκαν προ της ισχύος του Π.Δ. 26.6.1983.

Άρθρο 2

Τροποποιείται η παράγραφος 4 του άρθρου 5 και διαμορφώνεται ως εξής:

Μέγιστο επιτρεπόμενο ύψος των κτιρίων 8,60 μέτρα υπεράνω των οποίων επιτρέπεται η κατασκευή στέγης 1,50 μ. άνω του μεγίστου ύψους, η κλίση της οποίας δεν επιτρέπεται να υπερβαίνει το 35%.

Άρθρο 3

Από τις κανονιστικές διατάξεις αυτής της απόφασης δεν προκαλείται δαπάνη σε βάρος του κρατικού προϋπολογισμού του Δήμου.

Η ισχύς της απόφασης αυτής αρχίζει από τη δημοσίευσή της στην Εφημερίδα της Κυβέρνησης.

Η απόφαση αυτή να δημοσιευθεί στην Εφημερίδα της Κυβέρνησης.

Αγία Παρασκευή, 7 Απριλίου 1995

Ο Περιφερειακός Διευθυντής
ΝΙΚΟΛΑΟΣ ΠΕΡΚΙΖΑΣ

Αριθ. 2401/95

(10)

Τροποποίηση ρυμοτομικού σχεδίου στο Ο.Τ. 158 και τον παρακείμενο χώρο στάθμευσης στον οικισμό Μεθώνης Ν. Πιερίας.

Ο ΝΟΜΑΡΧΗΣ ΠΙΕΡΙΑΣ

Έχοντας υπόψη:

1. Τις διατάξεις του από 17.7.1923 Π.Δ. «Περί σχεδίων πόλεων και Κωμών του Κράτους», όπως τροποποιήθηκε και συμπληρώθηκε μεταγενέστερα.
2. Τις διατάξεις του Ν. 3200/55 «περί διοικητικής αποκεντρώσεως», όπως τροποποιήθηκαν και συμπληρώθηκαν με το Ν.Δ. 532/70.
3. Τις διατάξεις του Α.Ν. 314/68 όπως τροποποιήθηκαν και συμπληρώθηκαν με το Ν.Δ. 1018/71.
4. Τις διατάξεις του υπ' αριθ. 183/86 Π.Δ/γμα (ΦΕΚ 70Α).
5. Την αριθ. 33/1994 απόφαση του Κοιν Συμβουλίου με την οποία γνωμοδοτεί για την τροποποίηση του εγκεκριμένου σχεδίου Μεθώνης στο Ο.Τ. 158 και του παρακείμενου Χ.Σ.
6. Την με αριθ. 48/1994 εμμονή στην 33/94 γνωμοδότηση του Κοινοτικού Συμβουλίου Μεθώνης.

7. Το ότι δεν υποβλήθηκε καμία ένσταση.

8. Την από 23.2.1995 γνωμοδότηση του ΣΧΟΠ σύμφωνα με την οποία γνωμοδοτεί ομόφωνα με την εισήγηση της υπηρεσίας η οποία συμφωνεί με την άποψη της κοινότητας δηλ. δέχεται την τροποποίηση με την μικρή μείωση του παρακείμενου χώρου στάθμευσης και αντίστοιχα την διεύρυνση του Ο.Τ. 158 με την μετατόπιση των Ρ.Γ. όπως στο συνημμένο σχέδιο, αποφασίζουμε:

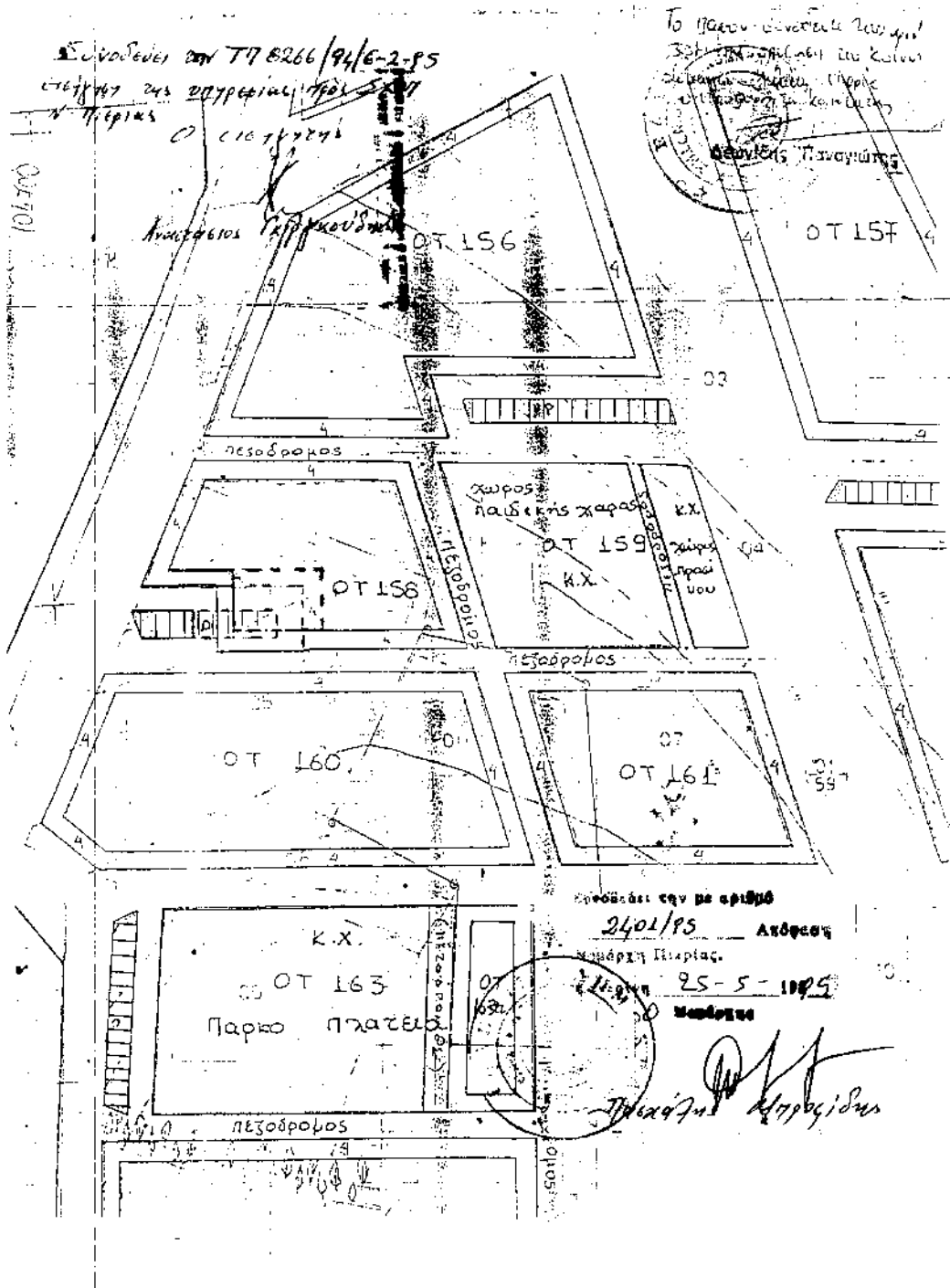
Εγκρίνουμε την τροποποίηση στο Ο.Τ. 158 και τον παρακείμενο Χ.Σ. του σχεδίου Μεθώνης όπως φαίνεται στο συνημμένο διάγραμμα που συνοδεύει την παρούσα απόφαση.

Από τις διατάξεις της απόφασης αυτής δεν προκαλείται δαπάνη σε βάρος του Κρατικού προϋπολογισμού και του οικείου Ο.Τ.Α.

Η απόφασή μας αυτή να δημοσιευθεί στην Εφημερίδα της Κυβερνήσεως και το συνημμένο διάγραμμα να αναρτηθεί μετά τη δημοσίευσή της στο Τ.Π. και Π.Ε. Ν. Πιερίας για 15 ημέρες.

Κατερίνη, 25 Μαΐου 1995

Ο Νομάρχης
ΠΑΣΧΑΛΗΣ ΜΠΡΟΦΙΔΗΣ



ΑΝΑΚΟΙΝΩΣΕΙΣ

(11)

Παρακατάθεση αποζημίωσης λόγω προσκύρωσης στη Σταυρούπολη Θεσσαλονίκης.

Με την υπ' αριθ. 949/29.5.95 πράξη κατάθεσης γραμματίου συστάσεως παρακαταθήκης, ενώπιον της συμβολαιογράφου Θεσσαλονίκης Αθηνάς Αρβανιτίδου - Δεληνάσιου, οι:

α) Αρμάντ Βασιλιάντες του Βασιλείου, Κρυστάλλη 1, Σταυρούπολη Θεσσαλονίκης.

β) Σοφία Παπαχρήστου χήρα Κωνσταντίνου, Βικοπούλου 1, Θεσσαλονίκη.

γ) Ελένη Παπαχρήστου του Κωνσταντίνου, Βικοπούλου 1, Θεσσαλονίκη, κατέθεσαν σ' αυτήν το υπ' αριθ. 269/23.5.95 γραμμάτιο συστάσεως παρακαταθήκης του στη Θεσσαλονίκη υποκαταστήματος του Ταμείου Παρακαταθηκών και Δανείων, στο οποίο αυτοί αναφέρονται ότι κατέθεσαν στο εν λόγω ταμείο, το ποσό των δραχμών πεντακοσίων δέκα τριών χιλιάδων (513.000), για την παρακάτω αιτία: 59 προσκύρωση. Αποζημίωση έκτασης που προσκυρώθηκε με τα παρακάτω αναφερόμενα στοιχεία αποδοτέα στους δικαιούχους που θα αναγνωρισθούν με δικαστική απόφαση. Πράξη αναλογισμού Π.Γ.: 4215/79, Σκοπός: Προσκύρωση, Περιοχή: Σταυρούπολη Θεσσαλονίκης. Προσκ/τέα έκταση τ.μ.:

Α) 6, 7, 22, 23, 6 τμήμα εμβαδού 65,50 μ².

Β) 6, 14, 15, 16, 6 τμήμα εμβαδού 71,20 μ².

Μετά τον συμψηφισμό της τελικής υποχρέωσης των καταθετών περιορίζεται στα 5,70 τ.μ. Προσκ/τέα κτίσματα Κ - Μ: Απόφαση καθ. Τιμής Μονάδας: 9497/94 Μον. Πρωτοδικείο Θεσσαλονίκης, Αριθ. Δηλ. ΦΜΑ ΔΟΥ Νεάπολης 417Α και 418Α/14.4.1995.

(Αριθ. διπλ. εισπρ. ΔΟΥ Γενικών Εσόδων Θεσσαλονίκης 6108043/26.1995)

Η παρούσα να δημοσιευθεί στην Εφημερίδα της Κυβερνήσεως.

Οι καταθέτες


ΑΡΜΑΝΤ ΒΑΣΙΛΙΑΝΤΕΣ - ΣΟΦΙΑ ΠΑΠΑΧΡΗΣΤΟΥ
ΕΛΕΝΗ ΠΑΠΑΧΡΗΣΤΟΥ

ΔΙΟΡΘΩΣΕΙΣ ΣΦΑΛΜΑΤΩΝ

(12)

Διορθώνεται στη παράγραφο 3 της αριθ. 1044825/3738/0010/6.7.90 κοινή Υπουργικά απόφαση που δημοσιεύθηκε στο ΦΕΚ 414/τ.Δ'/9.8.90 το εσφαλμένο «Α/Α 2338/7.12.89 κτηματολογικό διάγραμμα», στο ορθό «Α/Α 2338/7.11.89 κτηματολογικό διάγραμμα».

(Από το Υπουργείο Πολιτισμού)



ΕΘΝΙΚΟ ΤΥΠΟΓΡΑΦΕΙΟ

Εκδίδει την ΕΦΗΜΕΡΙΔΑ ΤΗΣ ΚΥΒΕΡΝΗΣΕΩΣ από το 1833

Διεύθυνση : Καποδιστρίου 34
 Ταχ. Κώδικας : 104 32
 TELEX : 22.3211 YPET GR
 FAX : 5234312

Οι Υπηρεσίες του ΕΘΝΙΚΟΥ ΤΥΠΟΓΡΑΦΕΙΟΥ
 λειτουργούν καθημερινά από 8.00' έως 13.00'

ΧΡΗΣΙΜΕΣ ΠΛΗΡΟΦΟΡΙΕΣ

- * Πώληση ΦΕΚ όλων των Τευχών Σολωμού 51 τηλ.: 52.39.762
- * ΒΙΒΛΙΟΘΗΚΗ: Σολωμού 51 τηλ.: 52.48.188
- * Για φωτοαντίγραφα παλαιών τευχών στην οδό Σολωμού 51 τηλ.: 52.48.141
- * Τμήμα πληροφόρησης: Για τα δημοσιεύματα των ΦΕΚ Σολωμού 51 τηλ.: 52.25.713 – 52.49.547

- * Οδηγίες για δημοσιεύματα Ανωνύμων Εταιρειών και ΕΠΕ τηλ.: 52.48.785
- Πληροφορίες για δημοσιεύματα Ανωνύμων Εταιρειών και ΕΠΕ τηλ.: 52.25.761

- * Αποστολή ΦΕΚ στην επαρχία με καταβολή της αξίας του δια μέσου Δημοσίου Ταμείου Για πληροφορίες: τηλ.: 52.48.320

Τιμές κατά τεύχος της ΕΦΗΜΕΡΙΔΑΣ ΤΗΣ ΚΥΒΕΡΝΗΣΕΩΣ:

Κάθε τεύχος μέχρι 8 σελίδες δρχ. 100. Από 9 σελίδες μέχρι 16 δρχ. 150, από 17 έως 24 δρχ. 200
 Από 25 σελίδες και πάνω η τιμή πώλησης κάθε φύλλου (βαρέλιδου ή μέρους αυτού) αυξάνεται κατά 50 δρχ.

Μπορείτε να γίνετε συνδρομητής για όποιο τεύχος θέλετε. Θα σας αποστέλλεται με το Ταχυδρομείο.

ΕΤΗΣΙΕΣ ΣΥΝΔΡΟΜΕΣ

Κωδικός αριθ. κατάθεσης στο Δημόσιο Ταμείο 2531

Κωδικός αριθ. κατάθεσης στο Δημόσιο Ταμείο 3512

Η ετήσια συνδρομή είναι:

	Δρχ.		Δρχ.
α) Για το Τεύχος Α'	20.000		
β) » » » Β'	40.000		
γ) » » » Γ'	10.000		
δ) » » » Δ'	40.000		
ε) » » » Αναπτυξιακών Πράξεων	25.000		
στ) » » » Ν.Π.Δ.Δ.	10.000		
ζ) » » » ΠΑΡΑΡΤΗΜΑ	5.000		
η) » » » Δελτ. Εμπ. & Βιομ. Ιδ.	10.000		
θ) » » » Αν. Ειδικού Δικαστηρίου	3.000		
ι) » » » Α.Ε. & Ε.Π.Ε.	210.000		
ια) Για όλα τα Τεύχη εκτός ΤΑΕ-ΕΠΕ	110.000		

Ποσοστό 5% υπέρ του Ταμείου Αλληλοβοήθειας του Προσωπικού (ΤΑΠΕΤ)

Δρχ.	
1.000	
2.000	
500	
2.000	
1.250	
500	
250	
500	
150	
10.500	
5.500	

Πληροφορίες: τηλ. 52.48.320